

Objednatel:

Statutární město Ostrava
městský obvod Slezská Ostrava
Těšínská 35
Slezská Ostrava
710 16

Zhotovitel:

Ing. Milan Palák
Rudná 76
Ostrava – Zábřeh
700 30

[TROJICE - RESTAUROVÁNÍ POMNÍKU]
[OBĚTEM HORNICKÉ STÁVKY 1894]
[ZPEVNĚNÉ PLOCHY]

projektová dokumentace pro stavební povolení

DOKLADOVÁ ČÁST

červenec 2016

Dotčené instituce a orgány státní správy / vyjádření

- 001 / **Magistrát města Ostravy - útvar hlavního architekta a stavebního řádu**
Územní rozhodnutí č. 78/2016
- 002 / **Magistrát města Ostravy - útvar hlavního architekta a stavebního řádu**
Koordinované závazné stanovisko č. 1650/2015
- 003 / **Hasičský záchranný sbor Moravskoslezského kraje**
souhlas se stavbou
- 004 / **Krajská hygienická stanice Moravskoslezského kraje**
souhlas se stavbou
- 005 / **NIPI**
souhlas podmíněný navržením zábradlí u schodiště z Těšínské ulice
- 006 / **DIAMO, s.p., odštěpný závod Odra**
nedojde ke střetu s podzemními sítěmi
podmínkou pro stavbu je projednání s obvodním báňským úřadem a vydáním stanoviska orgánu kraje
- 007 / **Obvodní báňský úřad**
k PD se nevyjadřuje, požaduje doplnit vyjádření Green Gas DPB, a.s. Paskov;
doloženo vyjádření obecné povahy vydané Krajským úřadem MS kraje
16.10.2014: "Závazné stanovisko k umístování staveb v chráněném ložiskovém území"
- 008 / **Green Gas DPB, a.s. Paskov**
souhlas se stavbou

Správci inženýrských sítí / vyjádření

- 01 / **Ostravské komunikace, a.s. – veřejné osvětlení**
dojde ke střetu s podzemní sítí
- 02 / **ČEZ Distribuce, a.s.**
dojde ke střetu s podzemní sítí NN - kabel může vést pod stávajícím chodníkem!
před zahájením stavby vytýčit! v ochranném pásmu kabelu zemní práce provádět ručně a prověřit, zda je pod stávajícím chodníkem kabelová chránička a pokud není, provést ji
- 03 / **ČEZ ICT Services, a.s.**
nedojde ke střetu s podzemní sítí
- 04 / **RWE Distribuční služby, s.r.o.**
dojde ke střetu s podzemní telekomunikační sítí - před zahájením stavby vytýčit !
v ochranném pásmu kabelu zemní práce provádět ručně!
- 05 / **Ostravské vodárny a kanalizace, a.s.**
podle zákresu podzemních sítí nedojde ke střetu se stavbou
- 06 / **Veolia Energie ČR, a.s.**
nedojde ke střetu s podzemní sítí
- 07 / **CETIN, a.s.**
dojde ke střetu s podzemní telekomunikační sítí - před zahájením stavby vytýčit !

prověřit, zda je pod stávajícím chodníkem kabelová chránička a pokud není, provést ji; v ochranném pásmu kabelu zemní práce provádět ručně!

08 / **Ovanet, a.s.**

nedojde ke střetu s podzemními sítěmi

09 / **PODA, a.s.**

nedojde ke střetu s podzemními sítěmi

10 / **Veolia Průmyslové služby ČR, a.s.**

nedojde ke střetu s podzemní sítí

11 / **Dopravní podnik Ostrava, a.s.**

dojde ke střetu s podzemní sítí

pod schodišťovým ramenem budou kabely uloženy do chráničky

12 / **UPC Česká republika, s.r.o.**

dojde ke střetu s podzemní sítí

13 / **ČD Telematika a.s.** (<http://vyjadreni.cdt.cz/>)

nedojde ke střetu s podzemní sítí

14 / **Drážní úřad, sekce stavební**

souhlas se stavbou

15 / **ČESTNÉ PROHLÁŠENÍ**

Air Telecom a.s., zast. UNI Promotion s.r.o.

(<http://www.unipromotion.cz/vyjadreni-k-sitim/air-telecom/>)

CZFO.NET, s.r.o.

České radiokomunikace, a.s.

Internethome, s.r.o.

MO - sekce ekonomická a majetková

T-Mobile Czech Republic, a.s.

Vodafone Czech Republic, a.s.

nedojde ke střetu s podzemní sítí

Magistrát města Ostravy
útvár hlavního architekta a stavebního řádu

MAGISTRÁT MĚSTA OSTRAVY
Toto rozhodnutí
nabylo právní moci
dnem.....15.7.2016.....

Vaše značka:
Ze dne:
Č. j.: SMO/225013/16/ÚHAaSŘ/Cho
Sp. zn.: S-SMO/058069/16/ÚHAaSŘ

Vyřizuje: Bc. Choleva Aleš
Telefon: +420 599443489
E-mail: acholeva@ostrava.cz

Dle rozdělovníku

Datum: 27. června 2016

Vypraveno: 27-06-2016

Územní rozhodnutí č. 78/2016

Výroková část:

Magistrát města Ostravy, útvár hlavního architekta a stavebního řádu, oddělení stavebně správní, jako stavební úřad příslušný podle § 13 odst. 1 písm. c) zákona č. 183/2006 Sb., o územním plánování a stavebním řádu, ve znění pozdějších předpisů (dále jen „stavební zákon“) a ustanovení § 139 odst. 1 zákona č. 128/2000 Sb., o obcích (obecní zřízení), ve znění pozdějších předpisů, v územním řízení posoudil podle § 84 až 90 stavebního zákona žádost o vydání územního rozhodnutí o umístění stavby, kterou dne 11.2.2016 podal Městský obvod Slezská Ostrava, IČ 00845451, Těšínská 138/35, Slezská Ostrava, 710 00 Ostrava 10, který zastupuje na základě plné moci Ing. Milan Palák, 17.06.1950, Rudná 883/76, Zábřeh, 700 30 Ostrava 30 (dále jen „žadatel“), a na základě tohoto posouzení:

Vydává podle § 79 a 92 stavebního zákona a § 9 vyhlášky č. 503/2006 Sb., o podrobnější úpravě územního rozhodování, územního opatření a stavebního řádu, ve znění pozdějších předpisů

rozhodnutí o umístění stavby

„TROJICE - restaurování pomníku obětem hornické stávky 1894 / Zpevněné plochy“

Druh a účel umísťované stavby:

Jedná se o stavbu „TROJICE – restaurování pomníku hornické stávky 1894 / Zpevněné plochy“, týkající se stavebních úprav stávajících zpevněných ploch vedoucí k pomníku a kolem pomníku obětem hornické stávky 1894 včetně vybudování nového přístupového schodiště z ulice Těšínské.

Předmětem územního řízení je stavba nástupního schodiště z ulice Těšínské, které bude realizováno proti pomníku. Stupně o dvou ramenech s mezipodestou budou osazeny na betonový základ. První schodišťové rameno bude mít od chodníku podél ul. Těšínské odstup 1200 mm a mezipodesta mezi oběma rameny o stejném počtu stupňů 5 výšek, bude mít délku 2000 mm.

Součástmi výše uvedené stavby budou následující objekty, které však nejsou předmětem tohoto územního řízení: plocha kolem pylonů a kovové plastiky, plocha kolem pamětních desek, vyrovnávací stupňů pod pylony, ovál kolem pylonů a spojovací chodník z ulice Těšínské.

Katastrální území a parcelní čísla a druh pozemků podle katastru nemovitostí, na nichž se stavba umísťuje:

Stavba se umísťuje na pozemcích parc. č. 155 (ostatní plocha), 5603 (ostatní plocha), 162 (ostatní plocha) v katastrálním území Slezská Ostrava.

Umístění stavby na pozemku:

Stavba se umísťuje na výše uvedených pozemcích tak, jak je zakresleno ve výkresech „Celkový situační výkres“ č.v. C.2 v měřítku 1:500, „Koordinovaný situační výkres“ č.v. C.3 v měřítku 1:250, „Katastrální



OSTRAVA!!!

situační výkres“ č.v. C.4 v měřítku 1:500, které autorizoval Ing. Milan Palák, autorizovaný inženýr pro dopravní stavby, ČKAIT 1101019.

Určení prostorového řešení stavby:

SO 100d Nástupní schodiště z ul. Těšínské – nově bude realizováno schodiště z ul. Těšínské proti pomníku. Stupně o dvou ramenech s mezipodestou budou osazeny na betonový základ. První schodišťové rameno bude mít od chodníku podél ul. Těšínské odstup 1200 mm a mezipodesta mezi oběma rameny o stejném počtu stupňů = 5 výšek, bude mít délku 2000 mm. Základová konstrukce bude obdobná jako u vyrovnávacích stupňů pod pylonem.

Na zpevněných plochách budou převažovat prvky ze slezské žuly, spojovací chodník ze směru od křižovatky ulic Těšínská a Podzámčí bude z dlažby BETA.

Vymezení území dotčeného vlivy stavby:

Stavba neovlivní životní prostředí, ani nežádoucím způsobem nenaruší pozemky, s nimiž sousedí. Během realizace bude z důvodu eliminace prašnosti s případným dopadem dbáno o pravidelné čištění komunikací zasažených provozem stavby, při suchu bude staveniště podle potřeb skrápěno, před výjezdem na veřejné komunikace budou vozidla stavební techniky očištěna od nánosů.

Vymezení stavebního pozemku:

Stavební pozemek se vymezuje v rozsahu 18 m² z celkové výměry pozemku parc. č. 155 v katastrálním území Slezská Ostrava.

Účastník řízení podle § 27 odst. 1 správního řádu:

Městský obvod Slezská Ostrava, IČ 00845451, Těšínská 138/35, Slezská Ostrava, 710 00 Ostrava 10

Odůvodnění:

Dne 11.2.2016 podal Městský obvod Slezská Ostrava, IČ 00845451, Těšínská 138/35, Slezská Ostrava, 710 00 Ostrava 10, který zastupuje na základě plné moci Ing. Milan Palák, 17.06.1950, Rudná 883/76, Zábřeh, 700 30 Ostrava 30 žádost o vydání územního rozhodnutí o umístění výše uvedené stavby. Uvedeným dnem bylo řízení zahájeno.

Vzhledem k tomu, že žádost nebyla úplná a nebyla doložena všemi podklady a stanovisky potřebnými pro její řádné posouzení, byl žadatel vyzván k doplnění žádosti výzvou ze dne 25.2.2016 sp. zn. S-SMO/058069/16/ÚHAaSŘ, č.j. SMO/076062/16/ÚHAaSŘ/Cho a řízení bylo přerušeno usnesením dne 25.2.2016 pod sp. zn. S-SMO/058069/16/ÚHAaSŘ, č.j. SMO/076026/16/ÚHAaSŘ/Cho do termínu 27.4.2016. Žádost byla doplněna dne 13.5.2016.

Stavební úřad oznámil opatřením pod sp. zn. S-SMO/058069/16/ÚHAaSŘ, č.j. SMO/184478/16/ÚHAaSŘ/Cho ze dne 16.5.2016 zahájení územního řízení známým účastníkům řízení a dotčeným orgánům, přičemž v souladu s ust. § 87 odst. 1 stavebního zákona stavební úřad upustil od ústního jednání, neboť jsou mu z úřední a rozhodovací činnosti dobře známy poměry v území a žádost poskytovala dostatečný podklad pro posouzení záměru. Stavební úřad zároveň určil, že dotčené orgány mohou uplatnit závazná a účastníci řízení své námitky ve lhůtě do 15 dnů od doručení tohoto oznámení.

Oznámení o zahájení územního řízení bylo doručováno účastníkům řízení podle § 85 stavebního zákona a dotčeným orgánům jednotlivě.

Okruh účastníků řízení byl vymezen následovně:

podle § 85 odst. 1 stavebního zákona

a) žadatel

Městský obvod Slezská Ostrava, IČ 00845451, Těšínská 138/35, Slezská Ostrava, 710 00 Ostrava 10 (svěřená správa nemovitostí ke stavbou dotčeným pozemkům parc. č. 155, 162 v k.ú. Slezská Ostrava)

b) obec, na jejímž území má být požadovaný záměr uskutečněn
Městský obvod Slezská Ostrava, Těšínská 138/35, Slezská Ostrava, 710 00 Ostrava 10

podle § 85 odst. 2 stavebního zákona

a) vlastník pozemku nebo stavby, na kterých má být požadovaný záměr uskutečněn, není-li sám žadatelem, nebo ten, kdo má jiné věcné právo k tomuto pozemku nebo stavbě

Statutární město Ostrava, prostřednictvím odboru majetkového Magistrátu města Ostravy, Prokešovo náměstí 1803/8, 729 30 Ostrava (vlastník stavbou dotčeného pozemku parc. č. 5603 v k.ú. Slezská Ostrava)
NIPI bezbariérové prostředí, o.p.s., Havlíčkova 4481/44, 586 01 Jihlava 1 (správce dotčené technické infrastruktury)

Česká telekomunikační infrastruktura a.s., Olšanská 2681/6, Žižkov, 130 00 Praha 3 (věcné břemeno k pozemkům parc. č. 155, 5603 v k.ú. Slezská Ostrava)

ČEZ Distribuce, a. s., Teplická 874/8, Děčín IV-Podmokly, 405 02 Děčín 2 (správce dotčené technické infrastruktury)

Dopravní podnik Ostrava a.s., Poděbradova 494/2, Moravská Ostrava, 702 00 Ostrava 2 (správce dotčené technické infrastruktury)

Ostravské komunikace, a.s., Novoveská 1266/25, Mariánské Hory, 709 00 Ostrava 9 (správce dotčené technické infrastruktury)

Ostravské vodárny a kanalizace a.s., Nádražní 3114/28, Moravská Ostrava, 702 00 Ostrava 2 (správce dotčené technické infrastruktury)

RWE GasNet, s.r.o., Klíšská 940/96, Klíše, 400 01 Ústí nad Labem 1 (správce dotčené technické infrastruktury)

UPC Česká republika, s.r.o., Závěšova 502/5, Nusle, 140 00 Praha 4 (věcné břemeno k pozemkům parc. č. 155, 5603 v k.ú. Slezská Ostrava)

Stavební úřad vymezil okruh účastníků řízení podle ustanovení § 85 odst. 2 písm. a) stavebního zákona, tak jak je uvedeno výše. Stavební úřad nevymezil dle ustanovení § 85 odst. 2 písm. b) stavebního zákona žádné účastníky územního řízení, a dále dle ustanovení § 85 odst. 2 písm. c) stavebního zákona žádné osoby, o kterých by zvláštní právní předpis stanovil, že jsou účastníky tohoto územního řízení.

Žádost byla doložena dokumentací vypracovanou oprávněnou osobou, doklady prokazujícími vlastnické nebo jiné právo provést stavbu a těmito stanovisky dotčených orgánů, správců inženýrských sítí a účastníků řízení:

- Koordinované závazné stanovisko Magistrátu města Ostravy č. 1650/2015 vydané útvarem hlavního architekta MMO, č.j. SMO/402565/15/ÚHAaSŘ/HOR ze dne 21.12.2015 obsahující stanoviska odboru ochrany životního prostředí, odboru dopravy, útvaru hlavního architekta a stavebního řádu (orgánu státní památkové péče)
- Krajský úřad Moravskoslezský kraj, č.j. MSK 131299/2014 ze dne 16.10.2014
- Krajská hygienická stanice Moravskoslezského kraje se sídlem v Ostravě, č.j. KHSMS 47268/2015/HOK/OV ze dne 18.11.2015
- Hasičský záchranný sbor Moravskoslezského kraje, č.j. HSOS-11209-2/2015 ze dne 16.11.2015
- Drážní úřad, sekce stavební, územní odbor Olomouc, zn. MO-OKO0038/16-69/Kc, DUCR-36828/16/Kc ze dne 13.6.2016
- NIPI Bezbariérové prostředí, o.p.s., zn. 058150094 (FM193/Š94/15) ze dne 19.11.2015
- DIAMO, státní podnik – odštěpný závod ODRA, zn. D500/31509/2015 ze dne 30.11.2015
- Obvodní Báňský úřad pro území krajů Moravskoslezského a Olomouckého, zn. SBS 38443/2015 ze dne 18.12.2015
- Green Gas DPB, a.s., zn. Ing.Šm/52/16 ze dne 21.1.2016
- Ostravské komunikace, a.s., zn. OKAS-0233/16/TSÚ/KI ze dne 19.1.2016



OSTRAVA!!!

- ČEZ Distribuce, a.s., zn. 0100484229 ze dne 23.10.2015
- ČEZ ICT Services, a.s., zn. 0200374279 ze dne 23.10.2015
- RWE Distribuční služby, s.r.o., zn. 5001205151 ze dne 19.11.2015
- Ostravské vodárny a kanalizace a.s., zn. 6.2/8025/0455/16/Dan ze dne 26.1.2016
- Ostravské vodárny a kanalizace a.s., zn. 8.2/8025/9618/15/Dan ze dne 16.11.2015
- Veolia Energie ČR, a.s., zn. 24550/Lie/021115-11 ze dne 2.11.2015
- Česká telekomunikační infrastruktura a.s., č.j. 719661/15 ze dne 23.10.2015
- OVANET a.s., zn. 15-690 ze dne 16.12.2015
- PODA a.s., zn. TaV/1287/2015/Vo ze dne 20.11.2015
- Veolia Průmyslové služby ČR, a.s., č.j. EGV 889/2015 ze dne 2.11.2015
- Dopravní podnik Ostrava a.s., zn. 34882/TDC/15/Kr ze dne 15.12.2015
- UPC Česká republika, s.r.o., zn. E005470/16 ze dne 23.3.2016
- ČD – Telematika a.s., č.j. 1201602150 ze dne 18.3.2016

Stavební úřad zajistil vzájemný soulad předložených závazných stanovisek dotčených orgánů vyžadovaných zvláštními předpisy, zabezpečil plnění požadavků vlastníků sítí technického vybavení

Z hledisek uvedených v § 90 stavebního zákona posoudil stavební úřad záměr žadatele takto:

Umístěvaná stavba byla posouzena z hlediska souladu:

- s vydanou územně plánovací dokumentací - dle Územního plánu Ostravy, vydaného dne 21.05.2014 usnesením Zastupitelstva města Ostravy č. 2462/ZM1014/32, jsou stavbou dotčené pozemky součástí plochy určené územním plánem se způsobem využití „parky“, které slouží odpočinku a relaxaci obyvatel v městském prostředí, a „plochy pozemních komunikací“, které slouží silniční, případně sloučené tramvajové a silniční dopravě, přičemž stavba je převážně umístěna v ploše „parky“. Využití těchto ploch pro předmětnou stavbu je přípustné. Umístění této stavby je v souladu s Územním plánem Ostravy.
- s cíli a úkoly územního plánování, zejména s charakterem území, s požadavky a ochranu architektonických a urbanistických hodnot v území – územní plán obce zpracovaný podle stavebního zákona musí obsahovat urbanistickou koncepci, zejména pak musí dále splňovat cíle a úkoly územního plánování. Z tohoto lze pak dovodit, že pokud je územní plán vydán, zahrnuje již v sobě výše uvedené požadavky a při posuzování záměru z hlediska souladu s územně plánovací dokumentací dle ust. § 90 písm. a) stavebního zákona se tedy současně posuzuje záměr i z hlediska souladu s cíli a úkoly územního plánování, zejména s charakterem území, požadavky na ochranu architektonických a urbanistických hodnot v území, tedy i z hlediska ust. § 90 písm. b) stavebního zákona. Lze tedy konstatovat, že pokud je záměr v souladu s Územním plánem Ostravy, je v souladu i s cíli a úkoly územního plánování.
- s požadavky podle stavebního zákona a jeho prováděcích předpisů - žádost obsahuje veškeré náležitosti, které upravuje § 86 stavebního zákona, to je základní údaje o požadovaném záměru, identifikační údaje o pozemku a stavbě, na nichž se má záměr uskutečnit, uvedení osob, které mají vlastnické nebo jiné věcné právo k sousedním pozemkům a stavbám. Žádost je v souladu s § 3 vyhlášky č. 503/2006 Sb., o podrobnější úpravě územního rozhodování, územního opatření a stavebního řádu, žádost byla podána na potřebném formuláři, k žádosti byly doloženy přílohy uvedené v části B přílohy č. 1 této vyhlášky a dokumentace podle přílohy č. 1 vyhlášky č. 499/2006 Sb., o dokumentaci staveb. Grafické přílohy žádosti a dokumentace byly přiloženy ve dvou vyhotoveních. Dokumentace stavby je v souladu s přílohou č. 1 vyhlášky č. 499/2006 Sb., o dokumentaci staveb.

Stavba je v souladu s vyhláškou č. 268/2009 Sb., o technických požadavcích na stavby, vyhláškou č. 398/2009 Sb., o obecných technických požadavcích zabezpečujících bezbariérové užívání staveb, a dále je v souladu s obecnými požadavky na využívání území stanovených vyhláškou č. 501/2006 Sb., v platném znění.

- s požadavky podle zvláštních právních předpisů a se stanovisky dotčených orgánů podle zvláštních právních předpisů - k umístění staveb byla vydána kladná stanoviska všech dotčených orgánů, hájících zájmy chráněné zvláštními právními předpisy.

Magistrát města Ostravy (dále jen „MMO“) vydal dne 21.12.2015 koordinované závazné stanovisko č. 1650/2015 (č.j. SMO/402565/15/ÚHAaSŘ/HOR), ve kterém zahrnul požadavky na ochranu dotčených veřejných zájmů, které hájí na základě zvláštních zákonů. Vyjádření dotčených orgánů, vydaná v rámci tohoto stanoviska, jsou jeho součástí:

Útvar hlavního architekta a stavebního úřadu MMO

- z hlediska zákona č. 20/1987 Sb., o státní památkové péči, ve znění pozdějších předpisů – závazné stanovisko bez podmínek

Odbor ochrany životního prostředí MMO

- z hlediska zákona č. 185/2001 Sb., o odpadech a o změně některých dalších zákonů, ve znění pozdějších předpisů – kladné vyjádření s podmínkou pro realizaci stavby.

- z hlediska zákona č. 114/1992 Sb., o ochraně přírody a krajiny, ve znění pozdějších předpisů – kladné vyjádření s podmínkou pro realizaci stavby.

Odbor dopravy MMO

- z hlediska zákona č. 13/1997 Sb., o pozemních komunikacích, ve znění pozdějších předpisů – souhlasné stanovisko s podmínkami pro realizaci stavby.

Stanoviska dalších dotčených orgánů:

Hasičský záchranný sbor Moravskoslezského kraje posoudil předloženou dokumentaci pro vydání územního rozhodnutí a vydal dne 16.11.2015 pod č.j. HSOS-11209-2/2015 – souhlasné závazné stanovisko bez podmínek.

Krajská hygienická stanice Moravskoslezského kraje se sídlem v Ostravě posoudila předloženou dokumentaci pro vydání územního rozhodnutí a vydala dne 18.11.2015 pod č.j. KHSMS 47268/2015/HOK/OV – souhlasné závazné stanovisko bez podmínek.

Krajský úřad Moravskoslezského kraje posoudil předloženou dokumentaci pro vydání územního rozhodnutí a vydal dne 16.10.2014 stanovisko pod č.j. MSK 131299/2014 – souhlasné závazné stanovisko bez podmínek.

- s požadavky na dopravní a technickou infrastrukturu – stavba neklade nové požadavky na veřejnou dopravní a technickou infrastrukturu. Opravy ploch a realizace nástupního schodiště nevybočuje z územně plánovacích podmínek. Pochůzí plochy budou napojeny na systém pěších komunikací v okolí, stavba do technické infrastruktury nezasahuje.

Vlastníci stavbou dotčených pozemků:

- pozemky parc. č. 155, 162 v k.ú. Slezská Ostrava – Statutární město Ostrava, svěřená správa nemovitostí Městskému obvodu Slezská Ostrava
- pozemek parc. č. 5603 v k.ú. Slezská Ostrava – Statutární město Ostrava

V průběhu řízení nebyla uplatněna žádná závazná stanoviska dotčených orgánů, žádné námítky účastníků řízení.



Před vydáním rozhodnutí dal stavební úřad účastníkům řízení možnost vyjádřit se k podkladům rozhodnutí, ve smyslu ust. § 36 odst. 3 správního řádu. Této možnosti, o níž byli účastníci vyrozuměni opatřením sp. zn. S-SMO/058069/16/ÚHAaSR, č.j. SMO/184478/16/ÚHAaSR/Cho ze dne 16.5.2016, žádný z účastníků nevyužil.

Podmínky, které se vztahují k provádění a užívání stavby, nebyly do podmínek územního rozhodnutí zahrnuty, neboť ty může stavební úřad ve smyslu § 115 stavebního zákona zahrnout až do podmínek stavebního povolení. Proto je nutné, aby dotčené orgány, účastníci řízení a správci dotčených sítí tyto své podmínky uplatnily ve stavebním řízení.

Do podmínek územního rozhodnutí nebyly zahrnuty rovněž ty podmínky, kde povinnost jejich plnění vyplývá přímo z platných právních předpisů.

Stavební úřad rozhodl, jak je uvedeno ve výroku rozhodnutí, za použití ustanovení právních předpisů ve výroku uvedených.

Upozornění:

Žadatel musí respektovat požadavky na ochranu dopravní a technické infrastruktury v místě stavby, které vyplývají z následujících vyjádření: Ostravské komunikace, a.s., zn. OKAS-0233/16/TSÚ/KI ze dne 19.1.2016, NIP1 Bezbariérové prostředí, o.p.s., zn. 058150094 (FM193/Š94/15) ze dne 19.11.2015, ČEZ Distribuce, a.s., zn. 0100484229 ze dne 23.10.2015, RWE Distribuční služby, s.r.o., zn. 5001205151 ze dne 19.11.2015, Ostravské vodárny a kanalizace a.s., zn. 6.2/8025/0455/16/Dan ze dne 26.1.2016, Ostravské vodárny a kanalizace a.s., zn. 8.2/8025/9618/15/Dan ze dne 16.11.2015, Česká telekomunikační infrastruktura a.s., č.j. 719661/15 ze dne 23.10.2015, Dopravní podnik Ostrava a.s., zn. 34882/TDC/15/Kr ze dne 15.12.2015, UPC Česká republika, s.r.o., zn. E005470/16 ze dne 23.3.2016.

Poučení účastníků:

Proti tomuto rozhodnutí se lze odvolat ke Krajskému úřadu Moravskoslezského kraje, odboru územního plánování, stavebního řádu a kultury a to do 15 dnů ode dne jeho doručení, podáním adresovaným Magistrátu města Ostravy, útvaru hlavního architekta a stavebního řádu.

Odvolání musí mít náležitosti uvedené v § 37 odst. 2 správního řádu a musí obsahovat údaje o tom, proti kterému výroku rozhodnutí směřuje, v jakém rozsahu ho napadá a v čem je spatřován rozpor s právními předpisy nebo nesprávnost výroku nebo řízení, jež mu předcházelo. Odvolání jen proti odůvodnění rozhodnutí je nepřipustné.

Odvolání se podává s potřebným počtem stejnopisů tak, aby jeden stejnopis zůstal správnímu orgánu a aby každý účastník dostal jeden stejnopis. Nepodá-li účastník potřebný počet stejnopisů, vyhotoví je správní orgán na náklady účastníka.

Rozhodnutí má podle § 93 odst. 1 stavebního zákona platnost 2 roky ode dne nabytí právní moci. Podmínky rozhodnutí o umístění stavby platí po dobu trvání stavby či zařízení, nedošlo-li z povahy věci k jejich konzumaci.

Rozhodnutí pozbývá platnosti též dnem, kdy stavební úřad obdržel sdělení žadatele, že upustil od záměru, ke kterému se rozhodnutí vztahuje. To neplatí, byla-li realizace záměru již zahájena.

Rozhodnutí nepozbývá platnosti,

- a) bylo-li na základě žádosti podané v době jeho platnosti vydáno pravomocné stavební povolení nebo jiné obdobné rozhodnutí podle stavebního zákona nebo zvláštních právních předpisů, nebo nabytí-li v době jeho platnosti právních účinků souhlas s provedením ohlášeného stavebního záměru,
- b) vzniklo-li na základě oznámení stavebního záměru posouzeného autorizovaným inspektorem podaného v době jeho platnosti právo stavební záměr realizovat, nebo

- c) byla-li na základě návrhu veřejnoprávní smlouvy nahrazující stavební povolení podaného v době jeho platnosti uzavřena tato veřejnoprávní smlouva a tato veřejnoprávní smlouva nabyla účinnosti.

Dobu platnosti územního rozhodnutí může stavební úřad na odůvodněnou žádost prodloužit. Podáním žádosti se běh lhůty platnosti rozhodnutí staví.



Ing. Ivan Svrčina
vedoucí oddělení stavebně správního
- po dobu nepřítomnosti zastupuje Mgr. Igor Repta, v.r.
- právník oddělení stavebně správního

Za správnost vyhotovení:

Bc. Choleva Aleš

referent státní správy na úseku územních řízení

Příloha:

Výkresy: „Celkový situační výkres“ č.v. C.2 v měřítku 1:500, „Koordinovaný situační výkres“ č.v. C.3 v měřítku 1:250, „Katastrální situační výkres“ č.v. C.4 v měřítku 1:500, ověřené stavebním úřadem.

Rozdělovník:

Účastníci řízení

podle § 85 odst. 1 stavebního zákona

a) žadatel

Městský obvod Slezská Ostrava, Těšínská 138/35, Slezská Ostrava, 710 00 Ostrava 10, ID DS: 56zbpub
zastoupený na základě plné moci Ing. Milan Palák, Rudná 883/76, Zábřeh, 700 30 Ostrava 30

podle § 85 odst. 2 stavebního zákona

a) vlastník pozemku nebo stavby, na kterých má být požadovaný záměr uskutečněn, není-li sám žadatelem, nebo ten, kdo má jiné věcné právo k tomuto pozemku nebo stavbě

Statutární město Ostrava, prostřednictvím odboru majetkového Magistrátu města Ostravy, Prokešovo náměstí 1803/8, 729 30

NIPI bezbariérové prostředí, o.p.s., Havlíčkova 4481/44, 586 01 Jihlava 1, ID DS: 5ec62h6

Česká telekomunikační infrastruktura a.s., Olšanská 2681/6, Žižkov, 130 00 Praha 3, ID DS: qa7425t

ČEZ Distribuce, a. s., Teplická 874/8, Děčín IV-Podmokly, 405 02 Děčín 2, ID DS: v95uqfj

Dopravní podnik Ostrava a.s., Poděbradova 494/2, Moravská Ostrava, 702 00 Ostrava 2, ID DS: f7mdrpg

Ostravské komunikace, a.s., Novoveská 1266/25, Mariánské Hory, 709 00 Ostrava 9, ID DS: muut5qe

Ostravské vodárny a kanalizace a.s., Nádražní 3114/28, Moravská Ostrava, 702 00 Ostrava 2, ID DS: n8ccgg9

RWE GasNet, s.r.o., Klíšská 940/96, Klíše, 400 01 Ústí nad Labem 1, ID DS: rdxzhzt

UPC Česká republika, s.r.o., Závěšova 502/5, Nusle, 140 00 Praha 4, ID DS: 4hds44f

Dotčený orgán:

Hasičský záchranný sbor MSK, Výškovická 2995/40, Zábřeh, 700 30 Ostrava 30, ID DS: spdaive

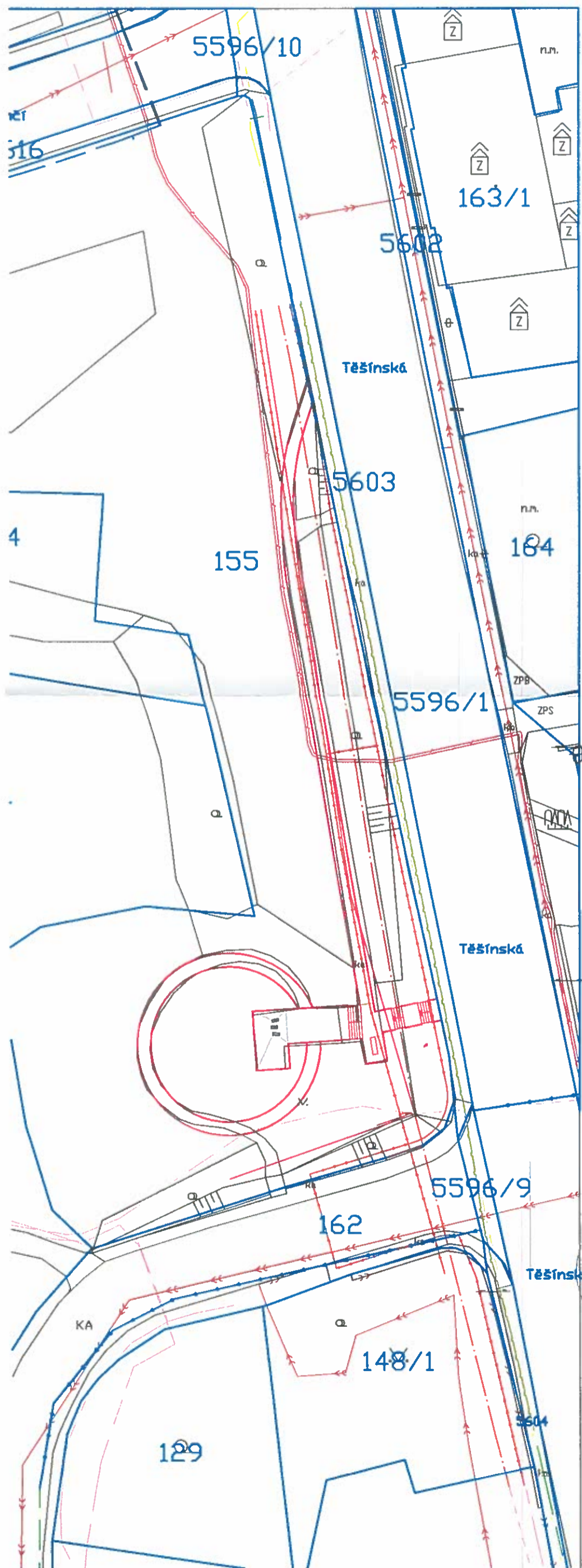
Krajský úřad MSK, odbor ŽP a zem., 28. října 2771/117, Moravská Ostrava, 702 18 Ostrava 2, ID DS: 8x6bxsd

MMO, odbor dopravy, Prokešovo náměstí 1803/8, 729 30 Ostrava

MMO, odbor ochrany ŽP, Prokešovo náměstí 1803/8, 729 30 Ostrava 2

MMO, ÚHA a SŘ (památková péče), Prokešovo náměstí 1803/8, 729 30 Ostrava

Krajská hygienická stanice MSK, Na Bělidle 724/7, Moravská Ostrava, 702 00 Ostrava 2, ID DS: w8pai4



MAGISTRÁT MĚSTA OSTRAVY
 Útvar hlavního architekta a stavebního řádu

Územní rozhodnutí číslo: 7812016

Vyhotoveno dne: 27.6.2016

č.j.: SMO/2750/16/1616/1617/1618/1619/1620

Vyhotovil/a: B. Choltva Alí

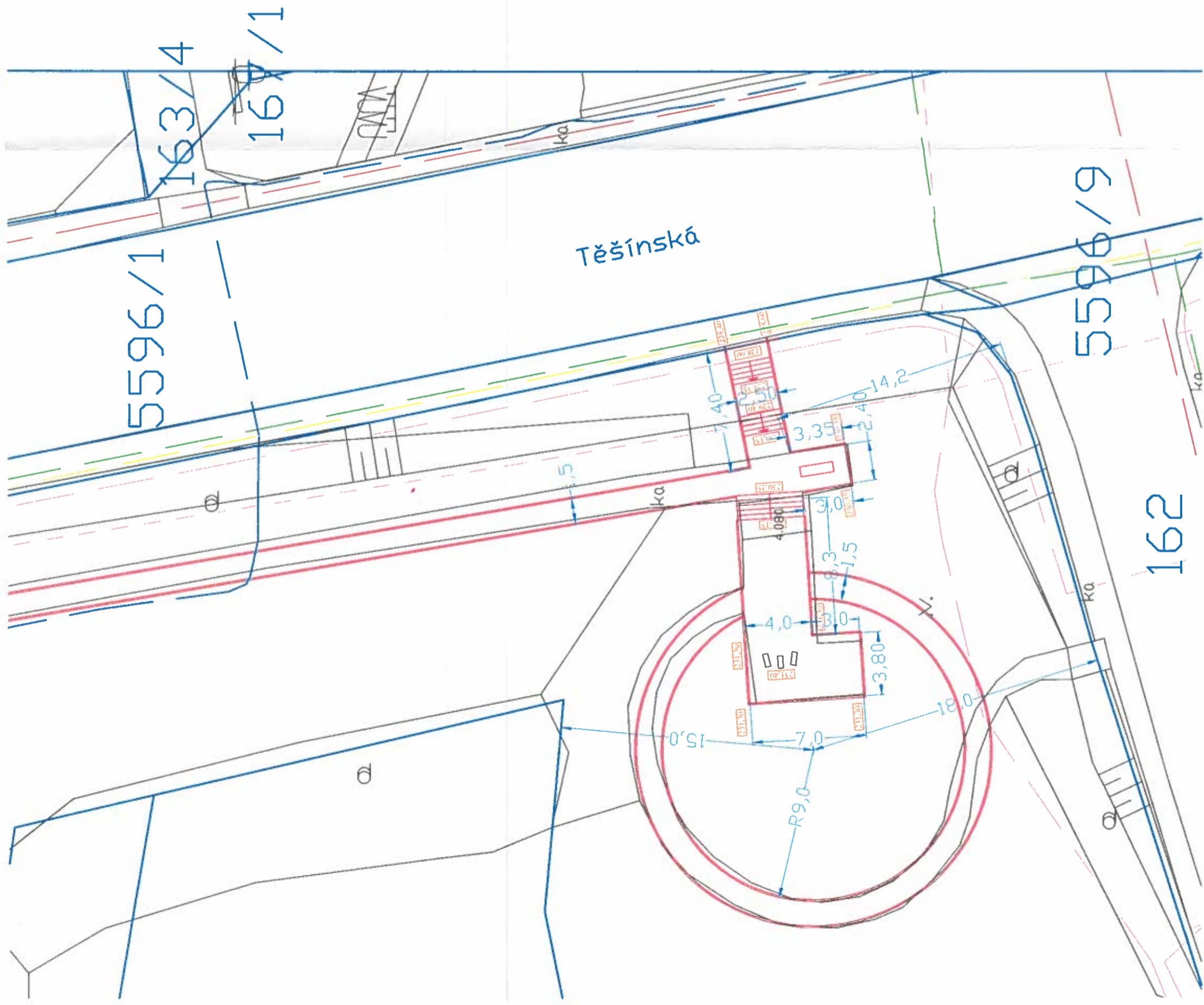
- SO 100a Plocha kolem pylonů a kovové plastiky
- SO 100b Plocha kolem pamětních desek
- SO 100c Vyrovňovací stupně pod pylony
- SO 100d Nástupní schodiště z ul. Těšínské
- SO 100e Ovál kolem pylonů
- SO 100f Spojovací chodník z ul. Těšínské

LEGENDA INŽENÝRSKÝCH SÍTÍ

- VODOVODNÍ ŘAD
- KANALIZACE
- PLYNOVODNÍ ŘAD
- TELEKOMUNIKAČNÍ KABEL
- KABELOVÉ VEDENÍ NN
- KABELOVÉ VEDENÍ DOPRAVNÍ PODNIK OSTRAVA
- KABEL UPC
- KABELOVÉ VEDENÍ VEŘEJNÉHO OSVĚTLENÍ



ZODP. PROJEKTANT Ing. Milan Palák	VYPRACOVAL Ing. Milan Palák	Ing. Milan Palák autorizovaný inž. pro obor dopravní stavby Rudná 76 700 30 Ostrava - Zábřeh	
OBJEDNATEL: SMO, městský obvod Sezská Ostrava		DATUM	říjen 2015
NÁZEV AKCE: TROJICE - RESTAUROVÁNÍ POMNÍKU OBĚTEM HORNICKÉ STÁVKY 1894 ZPEVNĚNÉ PLOCHY		MĚŘÍTKO	1 : 500
OBSAH: Celkový situační výkres		STUPEŇ	Projektová dokumentace pro územní řízení
			VÝKRES ČÍSLO C.2



MAGISTRÁT MĚSTA OSTRAVY

Útvar hlavního architekta a stavebního řádu

Územní rozhodnutí číslo: 7/11016
 Vyhotoveno dne: 27. června 2016
 Č.j.: JNO(1501)/M/144/PR/16/3
 Vyhotovil/a: Dr. Chotěš Kláš



- OBRYS PLOCH, OBRUBNÍKY
- VÝŠKOVÉ KÓTY
- ZÁKLADNÍ DÉLKOVÉ KÓTY

ZODP. PROJEKTANT	VYPRACOVAL	Ing. Milan Palák autorský inž. pro obor dopravní stavby ředitel 76 700 30 Ostrava - Zábřeh
Ing. Milan Palák	Ing. Milan Palák	
OBJEDNATEL : SBO, městecký obvod Svatá Ostrava	OBJEDNATEL : SBO, městecký obvod Svatá Ostrava	DATUM říjen 2015
NAZEV AKCE :	NAZEV AKCE :	
TROJICE - RESTAUROVÁNÍ POMNÍKU OBĚTEM HORNICKÉ STÁVKY 1894 ZPEVNĚNÉ PLOCHY		MĚŘÍTKO 1 : 250
TROJICE - RESTAUROVÁNÍ POMNÍKU OBĚTEM HORNICKÉ STÁVKY 1894 ZPEVNĚNÉ PLOCHY		STUPEŇ Projektová dokumentace pro územní řízení
OBSAH :	Koordinovaný situační výkres	VÝKRES ČÍSLO C.3

MAGISTRÁT MĚSTA OSTRAVY

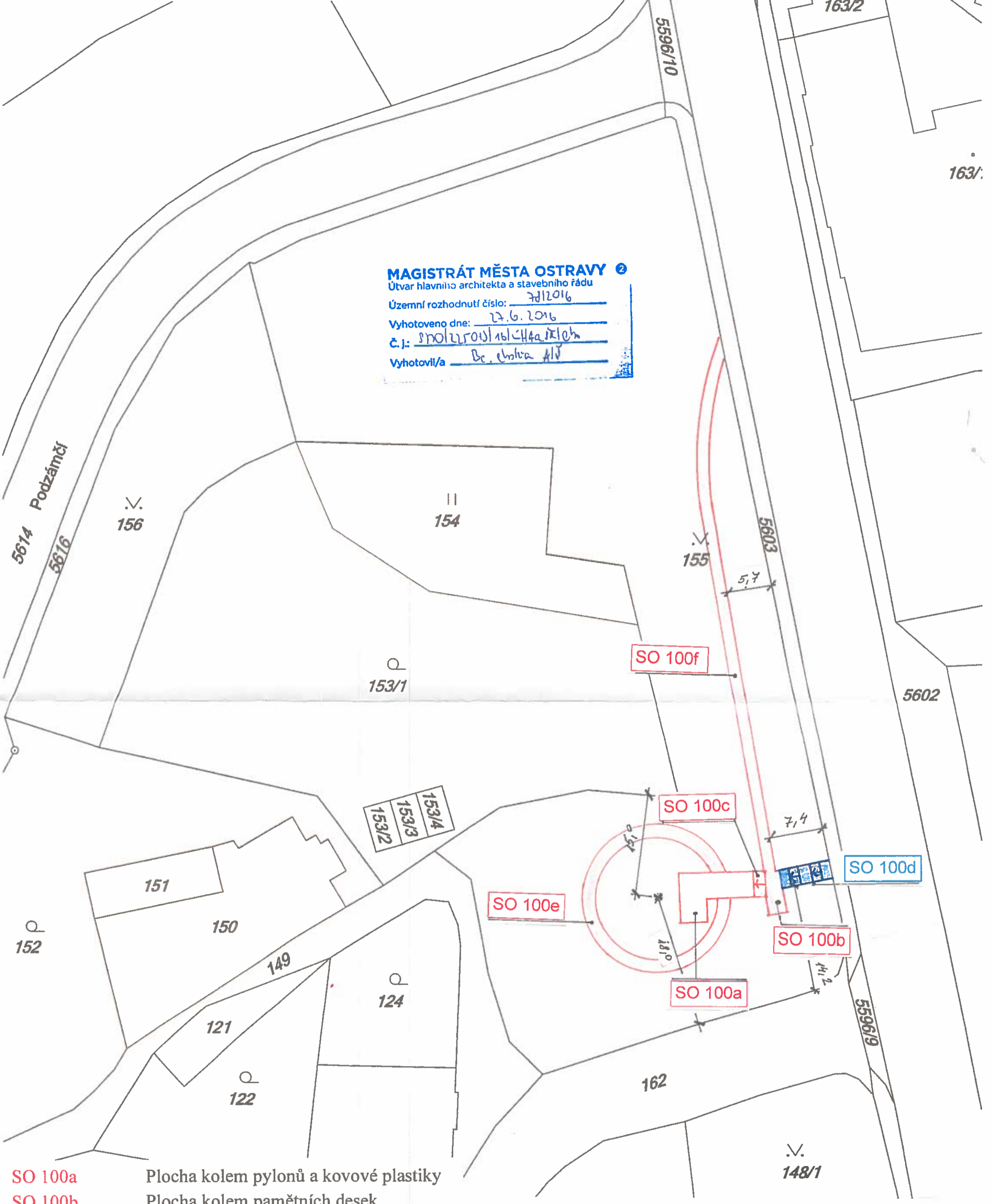
Útvar hlavního architekta a stavebního řádu

Územní rozhodnutí číslo: 7812016

Vyhotoveno dne: 27.6.2016

č.j.: SPOLUSPOUŠTĚNÍ Č. 148/1

Vyhotovil/a: Bc. Ondřej ALV



- SO 100a Plocha kolem pylonů a kovové plastiky
- SO 100b Plocha kolem pamětních desek
- SO 100c Vyrovnávací stupně pod pylony
- SO 100d Nástupní schodiště z ul. Těšínské
- SO 100e Ovál kolem pylonů
- SO 100f Spojovací chodník z ul. Těšínské

- objekt nové stavby
- objektu pro opravu



ZODP. PROJEKTANT	VYPRACOVAL	Ing. Milan Palák autORIZOVANÝ INŽENÝR PRO RUDNÁ 78 700 30 Ostrava - Záběh	
Ing. Milan Palák	Ing. Milan Palák	DATUM	říjen 2015
OBJEDNATEL : SÚO, městský obvod Slezská Ostrava		MĚŘÍTKO	1 : 500
NÁZEV AKCE : TROJICE - RESTAUROVÁNÍ POMNÍKU OBĚTEM HORNICKÉ STÁVKY 1894 ZPEVNĚNÉ PLOCHY		STUPEŇ	Projektová dokumentace pro územní řízení
OBSAH : Katastrální situační výkres		VÝKRES ČÍSLO	C 4

Magistrát města Ostravy**Útvar hlavního architekta a stavebního řádu**

Vaše značka:

Ze dne: 2015-11-12

Obj.: SMO/402565/15/ÚHAaSR/HOR

Sp. zn.:

Vyřizuje: Bc. Helena Horňáková

Telefon: 599 443 304

Fax:

E-mail: hhornakova@ostrava.cz

Datum: 2015-12-21

Pan
Ing. Milan Palák
Rudná 76
700 30 Ostrava-Zábřeh**KS 1650/2015**

Magistrát města Ostravy jako dotčený orgán v řízení vedeném dle zákona č. 183/2006 Sb., o územním plánování a stavebním řádu ve věci „TROJICE-restaurování pomníku obětem hornické stávký 1894 na pozemcích par. č. 155, 5603 a 162 v k. ú. Slezská Ostrava“, doložené dokumentací pro územní řízení, zpracovanou Ing. Milanem Palákem, Rudná 76, Ostrava, vydává na základě žádosti podané dne 10.11.2015 adresátem (zastupujícím na základě plné moci statutární město Ostrava, městský obvod Slezská Ostrava, Těšínská 35, Ostrava) ve smyslu § 4 odst. 7 zákona č. 183/2006 Sb.

KOORDINOVANÉ ZÁVAZNÉ STANOVISKO č. 1650/2015

zahrnující požadavky a podmínky na ochranu dotčených veřejných zájmů, které hájí na základě zvláštních zákonů, a jež jsou nedílnou součástí tohoto koordinovaného stanoviska:

- Stanovisko odboru ochrany životního prostředí ze dne 4.12.2015
- Stanovisko odboru dopravy ze dne 27.11.2015
- Stanovisko útvaru hlavního architekta a stavebního řádu (úřadu územního plánování) ze dne 24.11.2015
- Stanovisko útvaru hlavního architekta a stavebního řádu (orgánu st. památkové péče) ze dne 15.12.2015

Další veřejné zájmy, které Magistrát města Ostravy jako dotčený orgán státní správy hájí, nejsou výše uvedenou stavbou dotčeny.

Závěr:

Magistrát města Ostravy zkoordinoval dílčí závazná stanoviska dle jednotlivých úseků veřejné správy ve smyslu § 4 odst. 7 zákona č. 183/2006 Sb., ve znění pozdějších předpisů.

Sdělení, oznámení a rozhodnutí stavebního úřadu v řízení ve výše uvedené věci bude stavební úřad zasílat dotčeným orgánům, jejichž stanovisko je přílohou tohoto KS, samostatně.


Bc. Helena Horňáková
oprávněná úřední osoba

Magistrát města Ostravy
Útvar hlavního architekta
a stavebního řádu

**OSTRAVA!!!**

Magistrát města Ostravy

Odbor ochrany životního prostředí

Vaše značka: SMO/402565/15/ÚHAaSR/HOR

Ze dne: 2015-11-10

Č.j.:

Sp. zn.:

Magistrát města Ostravy

Útvar hlavního architekta a stavebního řádu
Oddělení územního plánu a památkové péče

Vyřizuje: Ing. Eva Drápelová

Telefon: 599442097

Fax: 599 443 026

E-mail: edrapelova@ostrava.cz

Datum: 2015-12-04

KS 1650/2015

TROJICE – restaurování pomníku obětem hornické stávký 1894 – zpevněné plochy

Jedná se o stanovisko k dokumentaci výše uvedené stavby, umístěné na pozemcích parc. č. 155, 5603 a 162 v k. ú. Slezská Ostrava, pro územní řízení. Dokumentace řeší rekonstrukci stávajících zpevněných ploch, vedoucích k pomníku a kolem pomníku obětem hornické stávký 1894 včetně vybudování nového přístupového schodiště z ul. Těšínská.

Stavba se nedotýká zájmů chráněných zákony č. 201/2012 Sb., o ochraně ovzduší, ve znění pozdějších předpisů, č. 334/1992 Sb., o ochraně zemědělského půdního fondu, ve znění pozdějších předpisů a č. 254/2001 Sb., o vodách a o změně některých zákonů, ve znění pozdějších předpisů.

Poznámka:

Vyřizuje: odpadové hospodářství Ing. Drápelová – tel. 599 442 097; ochrana přírody RNDr. Kotíková – tel. 599 443 099.

Magistrát města Ostravy, odbor ochrany životního prostředí (dále jen MMO OOŽP), jako správní orgán místně příslušný podle ust. § 11 zákona č. 500/2004 Sb., správní řád, ve znění pozdějších předpisů (dále jen správní řád) a zákona č. 314/2002 Sb., o stanovení obcí s pověřeným obecním úřadem a stanovení obcí s rozšířenou působností, ve znění pozdějších předpisů, a věcně příslušný podle:

A) ust. § 71 písm. k) zákona č. 185/2001 Sb., o odpadech a o změně některých dalších zákonů, ve znění pozdějších předpisů (dále jen „zákon o odpadech“), dává podle ust. § 79 odst. 4 písm. b) zákona o odpadech

kladné vyjádření s podmínkou,

že po ukončení stavebních prací budou příslušnému stavebnímu úřadu předloženy veškeré doklady prokazující, že s odpadem vznikajícím stavební činností bylo nakládáno způsobem, který je v souladu s ustanoveními zákona o odpadech, včetně předpisů vydaných k jeho provedení.

B) ust. § 77 odst. 3 zákona č. 114/1992 Sb., o ochraně přírody a krajiny, ve znění pozdějších předpisů (dále jen zákon č. 114/1992 Sb.), vydává na základě ust. § 90 odst. 15 zákona č. 114/1992 Sb. ve spojení s ust. § 65 zákona č. 114/1992 Sb. a dle ust. § 149 odst. 1 správního řádu k dokumentaci stavby „TROJICE – restaurování pomníku obětem hornické stávký 1894 - zpevněné plochy“ pro územní řízení, investora: statutární město Ostrava – městský obvod Slezská Ostrava, IČ 00845451, Těšínská 35, 710 16 Ostrava,

kladné závazné stanovisko s podmínkou,

že při provádění stavebních prací v blízkosti zachovávaných dřevin bude přihlédnuto k ČSN 83 9061, zejména k bodům 4.6 (ochrana stromů před mechanickým poškozením), 4.10 (ochrana kořenového prostoru při výkopech), 4.11 (ochrana kořenového prostoru při zřizování základů stavebních prvků) a 4.12 (ochrana kořenového prostoru stromů při dočasném zatížení).

Odůvodnění: Předmětem stavby je rekonstrukce stávajících zpevněných ploch k pomníku a kolem pomníku, vybudování nového přístupového schodiště z ul. Těšínská na pozemcích p. č. 155, 5603 a 162 v k. ú. Slezská Ostrava. V zájmovém území rostou dřeviny, jejich kácení není požadováno. K zajištění ochrany dřevin rostoucích v blízkosti stavby (ust. § 7 odst. 1 zákona č. 114/1992 Sb.) byla stanovena podmínka. Pozemky p. č. 155 a 162 v k. ú. Slezská Ostrava jsou součástí registrovaného významného krajinného prvku č. 28 „Park pod Ústředním hřbitovem“ (dále jen VKP). Vzhledem k charakteru zásahu do VKP (rekonstrukce stávajících zpevněných ploch a vybudování přístupového schodiště na okraji VKP bez nutnosti kácení dřevin), MMO OOŽP konstatuje, že realizací předmětné stavby nedojde k poškození nebo zničení výše uvedeného VKP nebo k ohrožení či oslabení jeho ekologicko-stabilizační funkce ve smyslu ust. § 4 odst. 2 zákona č. 114/1992 Sb., a není proto k její realizaci nutné závazné stanovisko. Ostatní zájmy ochrany přírody v kompetenci MMO OOŽP nebudou s ohledem na charakter a umístění stavby dotčeny.

Poučení: Proti tomuto závaznému stanovisku nelze podat samostatné odvolání, neboť dle ust. § 149 správního řádu není tento úkon samostatným správním rozhodnutím. Obsah závazného stanoviska lze napadnout odvoláním proti rozhodnutí správního orgánu, pro jehož výrokovou část je obsah tohoto závazného stanoviska závazný.

Ing. Pavel Valerián, Ph.D., v.r.
vedoucí odboru
ochrany životního prostředí

Magistrát města Ostravy

Odbor dopravy

Vaše značka: SMO/402565/15/ÚHAaSŘ/HOR

Ze dne: 2015-11-10

Č.j.:

Sp. zn.:

Magistrát města Ostravy
Útvar hlavního architekta a stavebního řádu
Oddělení územního plánu a památkové péče

Vyřizuje: Ing. Magda Březinová

Telefon: 599442338

Fax:

E-mail: mbrezinova@ostrava.cz

Datum: 2015-11-27

KS 1650/2015

TROJICE – restaurování pomníku obětem hornické stávký 1894 – zpevněné plochy, p. č. 155, 5603, 162, vše k. ú. Slezská Ostrava, pro územní řízení

Odbor dopravy Magistrátu města Ostravy jako silniční správní úřad pro silnice II. a III. třídy příslušný podle § 40 odst. 4 písm. a) zákona č. 13/1997 Sb., o pozemních komunikacích, ve znění pozdějších předpisů (dále v textu jen „silniční zákon“) a jako příslušný úřad podle § 124 odst. 5 písm. m) zákona č. 361/2000 Sb., o provozu na pozemních komunikacích, ve znění pozdějších předpisů,

vydává ke stavbě souhlasné stanovisko s těmito podmínkami:

1. V průběhu stavby nesmí dojít k poškození anebo znečišťování silnice II/479, ulice Těšínská vč. jejich součástí a příslušenství, vozidla stavby nebudou na tuto komunikaci najíždět ani z ní na stavbu sjíždět na jiných místech než jsou existující a k tomu dostatečně uzpůsobené sjezdy a nájezdy.
2. Během stavby nebudou na silnici II/479, ulice Těšínská stát ani zastavovat staveništní vozidla a mechanismy mimo rozsah záboru povoleného v příslušném rozhodnutí o zvláštním užívání komunikace.
3. V důsledku stavebních prací budou přijata taková opatření, které zabrání znečišťování komunikací, používaných pro staveništní dopravu a stavbou dotčených, v případném znečištění komunikací budou tyto neprodleně vyčištěny.
4. Dopravní řešení musí zajišťovat obsluhu dotčeného území i ve všech fázích výstavby. Po celou dobu stavby bude zajištěn bezpečný průchod chodců. Veškeré práce na veřejně přístupných komunikacích musí být dopravně označeny. Přejídné značení bude provedeno dle ust. § 77 a násl. zák. č. 361/2000 Sb., ve znění pozdějších předpisů. Bezpečnost silničního provozu bude zajišťována ve smyslu zák. č. 361/2000Sb. a vyhl. 30/2001 Sb. Případné stanovení dočasné místní úpravy provozu na silnici II/479, ulice Těšínská po dobu trvání stavby vydá příslušný úřad, jímž je pro silnici MMO, odbor dopravy. Na základě příkazu o dočasném dopravním značení budou provedena dopravní opatření.

Toto stanovisko nenahrazuje povolení vydávaná podle silničního zákona, není rozhodnutím dle předpisů o správním řízení a neřeší majetkoprávní vztahy.

Ing. Břetislav Glumbík
vedoucí odboru dopravy

Magistrát města Ostravy

Útvar hlavního architekta a stavebního řádu

Vaše značka: SMO/402565/15/ÚHAaSŘ/HOR

Ze dne: 2015-11-10

Č.j.:

Sp. zn.:

Magistrát města Ostravy

Útvar hlavního architekta a stavebního řádu

Oddělení územního plánu a památkové péče

Vyřizuje: Ing. arch. Lucie Tůmová

Telefon: 599443317

Fax:

E-mail: ltumova@ostrava.cz

Datum: 2015-11-24

KS 1650/2015

Magistrát města Ostravy, útvar hlavního architekta a stavebního řádu (dále jen „MMO ÚHAaSŘ“), oddělení územního plánu a památkové péče jako věcně a místně příslušný úřad územního plánování ve smyslu ust. § 6 odstavce 1, zákona č. 183/2006 Sb., o územním plánování a stavebním řádu (dále jen „stavební zákon“) a ust. § 10, § 11 odst. 1 a § 154 zákona č. 500/2004 Sb., správní řád, ve znění pozdějších předpisů (dále jen „správní řád“), vydává v souladu s ust. § 6 odst. 1 písmene e) stavebního zákona, na základě žádosti, kterou podalo dne 10.11.2015 Statutární město Ostrava - městský obvod Slezská Ostrava, Těšínská 35, Ostrava - Slezská Ostrava, které na základě zmocnění zastupuje Ing. Milan Palák, Rudná 76, Ostrava - Zábřeh, o vydání koordinovaného závazného stanoviska ke stavbě „TROJICE - restaurování pomníku obětem hornické stávký 1894 - Zpevněné plochy“ na pozemcích parc. č. 155, 162 a 5603 v k. ú. Slezská Ostrava, toto

vyjádření

MMO ÚHAaSŘ jako příslušný úřad územního plánování, posoudil záměr „TROJICE - restaurování pomníku obětem hornické stávký 1894 - Zpevněné plochy“ na pozemcích parc. č. 155, 162 a 5603 v k. ú. Slezská Ostrava a dospěl k závěru, že navrhovaná stavba dle předložené dokumentace je v souladu s Územním plánem Ostravy.

Odůvodnění:

Dokumentace řeší rekonstrukci prostranství u Pomníku obětem hornické stávký 1894, sestávající ze stavebních úprav zpevněných ploch a chodníků a umístění novostavby schodiště; staveniště se nachází na svažitém pozemku u areálu bývalého Dolu Trojice. Jedná se o úpravy soustavy venkovních zpevněných ploch a oválu v okolí pomníku pamětních desek a schodiště v provedení z žulových kostek a stupňů, a přístupové rampy pro pěší navazující na chodník podél komunikace ul. Těšínské v provedení z betonové zámkové dlažby. Nově je navrženo doplnění venkovního dvourameného přístupového schodiště propojující v ose pomníku stávající zpevněnou plochu pod stávajícím schodištěm a kolmo se napojující na chodník podél komunikace ul. Těšínské. Nové schodiště a podesty jsou navrženy v provedení z žulových stupňů a kostek.

Pro dané území je závaznou územně plánovací dokumentací Územní plán Ostravy, vydaný dne 21.05.2014 usnesením Zastupitelstva města Ostravy č. 2462/ZM1014/32 (dále jen „ÚPO“).

MMO ÚHAaSŘ posoudil soulad uvedeného záměru s ÚPO, přičemž funkční využití pozemků je závazně stanoveno v textové části ÚPO v kapitole „6. Podmínky využití ploch s rozdílným způsobem využití“ a ve výkrese „V2 – Hlavní výkres – Urbanistická koncepce“.

Dle ÚPO jsou stavbou dotčené pozemky součástí ploch se způsobem využití „parky“, které slouží odpočinku a relaxaci obyvatel v městském prostředí, a „plochy pozemních komunikací (včetně tramvajového pásu)“, které slouží silniční, případně sloučené tramvajové a silniční dopravě; přičemž stavba je převážně umístěna v ploše „parky“.

Současně MMO ÚHAaSŘ posoudil předložený záměr z hlediska stanovené urbanistické koncepce a její prostorové regulace, dle textové části ÚPO, kapitoly „3. Urbanistická koncepce“.

Jedná se o lokalitu u křížení komunikací ul. Těšínská a Hradní náměstí s rozsáhlými plochami parku mezi areálem Slezskoostravského hradu a Ústředním hřbitovem Slezské Ostravy se vzrostlou i nízkou upravenou parkovou zelení, s parkovým mobiliářem a prvky drobné architektury, na pomezí areálu bývalého Dolu Trojice, s pozůstatky stavebních a technických památek o vysoké architektonické hodnotě a navazujících rozsáhlých ploch postupně rekultivované zeleně.

Plochy funkčního využití parky“ jsou charakteristické vyváženým přírodním prostorem se zelení všech forem (vysoká, střední, nízká) s možností relaxace obyvatel a s uplatněním doplňujících kvalitních výtvarných prvků. Veškeré doplňkové stavby a zařízení musí svým objemovým a výrazovým řešením odpovídat charakteru daného místa a musí jej vhodně doplňovat, nikoliv narušovat nebo negativně ovlivňovat svým provozem.

MMO ÚHAaSŘ upozorňuje, že stavbou dotčené pozemky jsou součástí registrovaného významného krajinného prvku Park pod Ústředním hřbitovem a jsou zatíženy stávajícím vedením technické infrastruktury.

Stavba svou povahou a charakterem provozu se řadí dle vhodnosti využití plochy „parky“ mezi „plochy určené pro každodenní relaxaci obyvatel a vytvoření příznivých estetických a přírodních vazeb ve městě – parkově upravené plochy, veřejné prostory (plochy pro setkávání, ...), ...“ do kategorie „hlavní využití“, kde jsou definovány druhy staveb, zařízení a způsoby využívání pozemků, které jsou dominantní, charakteristické pro předmětnou plochu daného způsobu využití, zároveň mezi „dopravní infrastruktura - pěší komunikace, ...“ do kategorie „přípustné využití“, kde jsou definovány druhy staveb, zařízení a způsoby využívání pozemků, které jsou nutné pro zajištění provozuschopnosti staveb, zařízení a ploch, uvedených v hlavním využití, nebo podmiňují způsob užívání pozemků daný hlavním využitím, nebo jsou doplňkové k hlavnímu (dominantnímu) způsobu využití předmětné plochy.

Vzhledem k charakteru stavby se regulační podmínky zástavby na uvedený záměr vztahují přiměřeně.

Rekonstrukce zdevastovaných zpevněných ploch, chodníků a doplnění nového schodiště kolem pomníku umístěného v rámci parku se s dominantním funkčním využitím stanoveným ÚPO nedostává do rozporu, neboť předmětná infrastruktura tvoří běžnou vybavenost území takového charakteru (park s prvky drobné architektury, s pomníkem) a zároveň představuje nezbytnou podmínku funkčnosti předmětné části území ve vazbě na pomník. Záměr je v souladu s výtvarným pojetím pomníku, výběr materiálu byl volen ve spolupráci s restaurátorem pomníku. Navržené urbanistické řešení respektuje stávající dopravní a technickou infrastrukturu, vzrostlou zeleň, okolní zástavbu tak, že v uvedeném kontextu výsledný architektonicko - urbanistický charakter lokality neznehodnotí. Stavba nebude mít na dotčené území, na stávající okolní zástavbu a na budoucí využití lokality negativní vliv.

Na základě výše uvedeného posouzení navrhované stavby s regulací stanovenou ÚPO, dospěl MMO ÚHAaSŘ k závěru, že předmětná stavba splňuje stanovené podmínky pro využití ploch s rozdílným způsobem využití a prostorové regulační podmínky daného území, stavba je v souladu s ÚPO.

Posouzení skutečnosti, zda lze realizovat záměr stavby bude předmětem řízení, které povede věcně a místně příslušný stavební úřad. Jeho rozhodnutí v konkrétním případě nelze předjímat.

Poučení:

Obecní úřad obce s rozšířenou působností (úřad územního plánování) v přenesené působnosti je dotčeným orgánem z hlediska uplatňování záměrů územního plánování, pokud nevydává v této věci územní rozhodnutí.

Vzhledem k průběžně probíhajícím aktualizacím ÚPO, nemůže MMO ÚHAaSŘ zaručit platnost tohoto vyjádření delší než 1 rok.

Ing. arch. Lucie Tůmová
oprávněná úřední osoba

Magistrát města Ostravy

Útvar hlavního architekta a stavebního řádu

Vaše značka: SMO/402565/15/ÚHAaSŘ/HOR
Ze dne: 2015-11-10
Č.j.: SMO/402565/15/ÚHAaSŘ/Hav
Sp. zn.: 411.1.

Magistrát města Ostravy
Útvar hlavního architekta a stavebního řádu
Oddělení územního plánu a památkové péče

Vyřizuje: Ing. Vladimíra Havrlantová
Telefon: 599443912
Fax: 599 442 478
E-mail: vhavrlantova@ostrava.cz

Datum: 2015-12-15

KS 1650/2015

Magistrát města Ostravy, útvar hlavního architekta a stavebního řádu - odd. územního plánu a památkové péče (dále jen „Magistrát města Ostravy“), jako příslušný orgán státní památkové péče podle ustanovení § 29 zákona č. 20/1987 Sb., o státní památkové péči, ve znění pozdějších předpisů (dále jen „památkový zákon“) a podle ustanovení § 10 a § 11 odst. 1 zákona č. 500/2004 Sb., správní řád, ve znění pozdějších předpisů (dále jen správní řád“), vydává podle ustanovení §14 odst. 2 památkového zákona a § 149 správního řádu, na základě žádosti podané 10.11.2015 Ing. Milanem Palákem, Rudná 76, Ostrava - Zábřeh, PSČ 700 30

závazné stanovisko

ke zpevněným plochám na parc.č. 155, 5603 a 162 ve Slezské Ostravě v rámci restaurování pomníku obětem hornické stávký 1894 ve Slezské Ostravě, katastrální území Slezská Ostrava pro územní řízení.

Magistrát města Ostravy jako příslušný orgán státní správy v oblasti památkové péče, dospěl k závěru, že zpevněné plochy kolem pomníku Trojice ve Slezské Ostravě na parc.č. 155, 5603 a 162 jsou z hlediska státní památkové péče ve smyslu ustanovení § 14 odst. 3 zákona č. 20/1987 Sb. o státní památkové péči v platném znění

p ř í p u s t n é .

Pro tyto práce Magistrát města Ostravy, útvar hlavního architekta a stavebního řádu nestanovuje žádné podmínky.

Odůvodnění

Pozemky parc.č. 155, 5603 a 162 ve Slezské Ostravě, katastrální území Slezská Ostrava se nacházejí kolem pomníku obětem hornické stávký z roku 1894 - Trojice.

Pomník obětem hornické stávký z roku 1894 je zapsanou nemovitou kulturní památkou vedenou v Ústředním seznamu kulturních památek ČR pod rejstř.č. 32552/8-2868.

Jedná se o kvalitní sochařskou nefigurální výzdobou vytvořenou havírovským sochařem Otou Ciencalou a architektem Ivo Klimešem v roce 1965. Pomník je tvořen třemi monumentálními stélami z račanského vápence o výšce 6 a 5 m. Do první čtvrtiny vertikál je osazena prostorová ocelová plastika s ostny a příznanými sváry, patrně evokující křesťovskou korunu jako symbol utrpení. Součástí kompozice jsou tři vápencové desky s nápisy osazené na betonovém monolitu na levé straně terasy pod pomníkem. Kompozici doplňuje a spojuje frontální schodiště se šesti stupni.

Stav pomníku je havarijní. Ocelová plastika je narušena zásahem vandalů u jednoho z nosných čepů. Ostrý a těžký ocelový hrot je uvolněn a hrozí zřícení, vápencové desky jsou uvolněné, rozlomené, leží volně na betonovém soklu. Degradována je i nášlapná vrstva asfaltového schodiště. Nejlépe dochované jsou vápencové stély, které jsou zněčištěny exhaláty z ovzduší a mají vydrolené spáry.

Předmětem žádosti je vybourání stávajících terénních schodišť, budou provedeny nové terénní stupně. Nové zpevněné plochy budou provedeny ze slezské žuly, chodníky z betonové dlažby Best-belisima v odstínu Colormix Brilant (okr) - chodník z Těšínské ulice. Dlažba ze slezské žuly bude kladena do šterkopískového lože. Budou použity dva typy kostek - 6 cm (ovál) a 10 cm (schody a podesty), obrubníky budou také žulové. Nosná část pamětních desek bude ze žulového kvádrů zapuštěného do terénu. Původní betonové schody kryté asfaltem budou vybourány a nahrazeny novými ze slezské žuly. Bude vybouráno schodiště z ulice Těšínská k pomníku. Stupně se dvěma rameny s mezipodestou budou osazeny na betonový základ. Nedlážděný terén bude zatravněn.

K památkovým hodnotám patří vizuální působení objektu a jeho autenticita včetně hmotového řešení, dochované historické konstrukce, použité dobové technologie a materiálové skladby.

Dne 25.11.2015 byla zaslána žádost odborné organizaci státní památkové péče, tj. Národnímu památkovému ústavu, územnímu odbornému pracovišti v Ostravě o písemné vyjádření podle § 14 odst. 6 památkového zákona. Vyjádření odborné organizace státní památkové péče správní orgán obdržel pod č. j. NPÚ-381/87664/2015 ze dne 14.12.2015. Toto vyjádření posuzuje navrhované práce jako akceptovatelné bez podmínek.

Vzhledem ke skutečnosti, že jde o lokalitu s pravděpodobným předpokladem historických pozůstatků, je při stavebních pracích, nutno splnit zákonnou povinnost dle §22 zákona č. 20/1987 Sb. o státní památkové péči ve znění pozdějších předpisů.

Podkladem pro vydání závazného stanoviska byla žádost včetně projektové dokumentace „Trojice-restaurování pomníku obětem hornické stávkové 1894, zpevněné plochy“ vypracovaná Ing. Milanem Palákem, Rudná 76, Ostrava - Zábřeh v říjnu 2015, obhlídka na místě samém a vyjádření Národního památkového ústavu, územního odborného pracoviště v Ostravě. Investorem prací je Statutární město Ostrava, městský obvod Slezská Ostrava.

Realizací nových zpevněných ploch kolem pomníku obětem hornické stávkové z roku 1894 dojde k výraznému zlepšení prostředí okolo významné kulturní památky. Takto provedené práce nijak naruší chráněné památkové hodnoty pomníku a k prováděným pracím nemá orgán státní správy připomínky.

Správní orgán zhodnotil veškeré podklady jednotlivě a ve vzájemných souvislostech, přičemž dospěl k závěru uvedeném ve výroku tohoto závazného stanoviska.

Poučení

Závazné stanovisko není samostatným rozhodnutím ve správním řízení (ve smyslu § 67 odst. 1 správního řádu), ale úkonem učiněným dotčeným správním orgánem na základě zákona (§ 149 odst. 1 správního řádu a § 44a památkového zákona).

Ing. Vladimíra Havrlantová
oprávněná úřední osoba



HASIČSKÝ ZÁCHRANNÝ SBOR MORAVSKOSLEZSKÉHO KRAJE

700 30 Ostrava-Zábřeh, Výškovická 40



HZSTX007SMED

Č.j.: HSOS-7669-2/2016

V Ostravě dne 26.7.2016

Vyřizuje: Ing. Jiří Chuda
Tel.: 950 730 134
E-mail: jiri.chuda@hzsmsk.cz

Počet stran: 1
Přílohy: 0
sv. 1.6

Ing. Milan Palák
Rudná 76
700 30 Ostrava – Zábřeh

Závazné stanovisko dotčeného orgánu na úseku požární ochrany

Název stavby: TROJICE – restaurování pomníku obětem hornické stávký 1894, Zpevněné plochy, parc.č. 155, 5603, 162, k.ú. Slezská Ostrava

Stavebník – investor: Statutární město Ostrava - Městský obvod Slezská Ostrava, Těšínská 138/35, 710 00 Ostrava, IČ: 00845451

Předložená dokumentace: dokumentace pro stavební řízení, datum zpracování červenec 2016

Zpracovatel dokumentace, číslo ČKAIT: Ing. Milan Palák, 1101019

Hasičský záchranný sbor Moravskoslezského kraje jako dotčený orgán dle ustanovení § 26 odst. 2 písm. b) zákona č. 133/1985 Sb., o požární ochraně, ve znění pozdějších předpisů (dále jen „zákon o požární ochraně“), v souladu s ustanovením § 31 odst. 1 písm. b) zákona o požární ochraně posoudil výše uvedenou dokumentaci, předloženou dne 8.7.2016. K této dokumentaci **vydává** v souladu s ustanovením § 31 odst. 4 a § 95 zákona o požární ochraně a dále podle ustanovení § 149 odst. 1 zákona č. 500/2004 Sb., správní řád, ve znění pozdějších předpisů,


souhlasné závazné stanovisko.

Poučení

K případným změnám proti posouzené projektové dokumentaci je třeba vyžádat si nové závazné stanovisko z hlediska požární ochrany.

Proti obsahu závazného stanoviska nelze podat samostatné odvolání.

**Hasičský záchranný sbor
Moravskoslezského kraje
Výškovická 40
700 30 Ostrava - Zábřeh**


por. Ing. Jiří Chuda



HASIČSKÝ ZÁCHRANNÝ SBOR MORAVSKOSLEZSKÉHO KRAJE

700 30 Ostrava-Zábřeh, Výškovická 40



HZSTX00708QJ

Č.j.: HSOS-11209-2/2015

V Ostravě dne 16.11.2015

Vyřizuje: Ing. Jiří Chuda
Tel.: 950 730 134
E-mail: jiri.chuda@hzsmsk.cz

Počet stran: 1
Přílohy: 0
sv. 1.6

Ing. Milan Palák
Rudná 76
700 30 Ostrava – Zábřeh

Závazné stanovisko dotčeného orgánu na úseku požární ochrany

Název stavby: TROJICE - restaurování pomníku obětem hornické stávký 1894, Zpevněné plochy, parc.č. 155, 5603, 162, k.ú. Slezská Ostrava

Stavebník – investor: Statutární město Ostrava - Městský obvod Slezská Ostrava, Těšínská 138/35, 710 00 Ostrava, IČ: 00845451

Předložená dokumentace: dokumentace pro územní řízení, datum zpracování říjen 2015

Zpracovatel dokumentace, číslo ČKAIT: Ing. Milan Palák, 1101019

Hasičský záchranný sbor Moravskoslezského kraje jako dotčený orgán dle ustanovení § 26 odst. 2 písm. b) zákona č. 133/1985 Sb., o požární ochraně, ve znění pozdějších předpisů (dále jen „zákon o požární ochraně“), v souladu s ustanovením § 31 odst. 1 písm. b) zákona o požární ochraně posoudil výše uvedenou dokumentaci, předloženou dne 11.11.2015. K této dokumentaci **vydává** v souladu s ustanovením § 31 odst. 4 a § 95 zákona o požární ochraně a dále podle ustanovení § 149 odst. 1 zákona č. 500/2004 Sb., správní řád, ve znění pozdějších předpisů,

souhlasné závazné stanovisko.

Poučení

K případným změnám proti posouzené projektové dokumentaci je třeba vyžádat si nové závazné stanovisko z hlediska požární ochrany.

Proti obsahu závazného stanoviska nelze podat samostatné odvolání.

**Hasičský záchranný sbor
Moravskoslezského kraje
Výškovická 40
700 30 Ostrava - Zábřeh
9**


por. Ing. Jiří Chuda

Krajská hygienická stanice Moravskoslezského kraje se sídlem v Ostravě

NA BĚLIDLE 7, 702 00 OSTRAVA

VÁŠ DOPIS ZN.:
ZE DNE: 11. 11. 2015

SPIS. ZNAČKA: S-KHSMS 47268/2015/HOK/OV
ČÍSLO JEDNACÍ.: KHSMS 47268/2015/HOK/OV
VYŘIZUJE: Ing. A. Kaluža
TEL.: 595 138 140
FAX: 595 138 109
E-MAIL: ales.kaluza@khssova.cz

Ing. Milan Palák
Rudná 76
700 30 Ostrava

DATUM: 18. 11. 2015

ZÁVAZNÉ STANOVISKO

Krajská hygienická stanice Moravskoslezského kraje se sídlem v Ostravě, jako místně a věcně příslušný správní úřad podle § 82 odst. 1 a odst. 2 písm. i) zákona č. 258/2000 Sb., o ochraně veřejného zdraví a o změně některých souvisejících zákonů, ve znění pozdějších předpisů (dále jen „zákon č. 258/2000 Sb.“), jako dotčený správní úřad ve smyslu § 77 zákona č. 258/2000 Sb. a § 4 odst. 2 zákona č. 183/2006 Sb., o územním plánování a stavebním řádu (stavební zákon), posoudila žádost Statutárního města Ostrava, městského obvodu Slezská Ostrava, se sídlem Těšínská 35, 710 16 Slezská Ostrava, podanou na základě plné moci Ing. Milanem Palákem (adresát), dne 11.11. 2015, o vydání závazného stanoviska k projektové dokumentaci k územnímu řízení stavby „TROJICE – restaurování pomníku obětem hornické stávky 1894, Zpevněné plochy“.

Po zhodnocení souladu předložených podkladů s požadavky předpisů v oblasti ochrany veřejného zdraví a Krajská hygienická stanice Moravskoslezského kraje se sídlem v Ostravě vydává v řízení podle § 149 odst.1 zákona č. 500/2004 Sb. správní řád, ve znění pozdějších předpisů, podle ustanovení § 82 odst. 2 písm. i) zákona č. 258/2000 Sb. toto závazné stanovisko:

S projektovou dokumentací k územnímu i stavebnímu řízení stavby „TROJICE – restaurování pomníku obětem hornické stávky 1894, Zpevněné plochy“

s o u h l a s í .

Odůvodnění:

Na základě žádosti Statutárního města Ostrava, městského obvodu Slezská Ostrava, se sídlem Těšínská 35, 710 16 Slezská Ostrava, podanou na základě plné moci Ing. Milanem Palákem (adresát), dne 11.11 2015, o vydání závazného stanoviska k projektové dokumentaci k územnímu řízení stavby „TROJICE – restaurování pomníku obětem hornické stávky 1894, Zpevněné plochy“, posoudila Krajská hygienická stanice Moravskoslezského kraje se sídlem v Ostravě jako dotčený správní úřad soulad předložených podkladů s požadavky předpisů v oblasti ochrany veřejného zdraví.

Projektová dokumentace řeší úpravu zpevněných ploch navazujících na pomník. Pomník je situován na katastrálním území Slezská Ostrava v blízkosti průmyslového areálu bývalého dolu Trojice nad křižovatkou ulice Těšínská a komunikací na parc. č. 162. Rekonstrukcí bude provedena oprava a výměna dlažby u památníku včetně chodníku k ulici Těšínská. V blízkém okolí stavby nejsou objekty obytné zástavby.

S ohledem na umístění a způsob využití nepředstavuje stavba zdroj hluku, jenž by měl negativní vliv na akustickou situaci v lokalitě, a který by byl v rozporu s § 30 zákona č. 258/2000 sb. o ochraně veřejného zdraví, ve spojení s prováděcím právním předpisem a limity dle § 12 nařízení vlády č. 272/2011 sb. o ochraně zdraví před nepříznivými účinky hluku a vibrací.



Ing. Aleš Kaluža

vedoucí oddělení hygieny obecné a komunální II
Krajské hygienické stanice Moravskoslezského kraje
se sídlem v Ostravě

Rozdělovník:

Počet výtisků vyhotoveného dokumentu:

1x adresát, (osobně) ✓ + PD
1x KHS, HOK II ✓

IČ: 71009167

ID datové schránky: w8pai4f

web: www.khssova.cz

Úřední hodiny:

pondělí, středa 8:00 – 17:00

Přijato 23 -11- 2015

NIPI BEZBARIÉROVÉ PROSTŘEDÍ, o.p.s.

Havlíčková 4481/44, 586 01 Jihlava

podatelna

výpravna

IČ 27163059, DIČ CZ27163059, www.nipi.cz, nipi@nipi.cz, banka 239159275/0300

Zřizovatel obecně prospěšné společnosti: Národní institut pro integraci osob s omezenou schopností pohybu a orientace České republiky, o.s.

Úřad městského obvodu Slezská Ostrava obor technické spravy komunikací, zábrana a řízevny	C. dop.
Došloc: 23 -11- 2015	Zprac.
Cj: 058150094/15 Přihov: 11/11/15	Ukl. zn.

Statutární město Ostrava
městský obvod Slezská Ostrava
Těšínská 35
710 16 Ostrava - Slezská OstravaVaše žádost ze dne, značka:
11.11.2015
SLE 35102/2015/TSKZaHNaše značka:
058150094
(FM193/Š94/15)Vyřizuje:
Ing. Jan ŠebelíkFrýdek - Místek dne:
19.11.2015**Věc: TROJICE - restaurování pomníku obětem hornické stávký 1894****Stanovisko k dokumentaci pro územní řízení**

Na Vaše vyžádání jsme posoudili uvedenou stavbu z hlediska Stavebního zákona z č. 183/2006 Sb., ve znění komplexní novely z č. 350/2012 Sb., jeho prováděcích vyhlášek a vyhlášky č. 398/2009 Sb., o obecných technických požadavcích zabezpečujících bezbariérové užívání staveb.

Místo stavby: Ostrava, Slezská Ostrava, prostor u Těšínské ul.
Stavebník: dtto adresát
Projektant: Ing. Milan Palák, Rudná 76, Ostrava
Č. zakázky:

Datum: 10/2015

Předmětem předložené dokumentace je rekonstrukce památníku u bývalého dolu Trojice. Památník tvoří tři pylony a pamětní desky, kolem jsou zpevněné plochy se schodišti a přístupový chodník z Těšínské ulice. Památník projde celkovou obnovou, navíc bude zřízeno nové schodiště/ z Těšínské ul./i. Nové bude položena žulová dlažba na zpevněných plochách, schodiště budou mít nový povrch z kamenných desek.

Přístupový chodník vede k pamětním deskám, které jsou umístěny na nižší úrovni, než jsou pylony, ke kterým vede už pouze schodiště. Chodník je široký 1,5 m, jeho provedení odpovídá vyhl. č. 398/2009 Sb. Výška schodišťových stupňů je 150 mm. Ostatní požadavky vyhl. č. 398/2009 Sb. /rampa, zábradlí, slepecké dlažby/ nejsou respektovány se zdůvodněním charakteru místa /arch. důvody, památník/.

Z hlediska plnění požadavků vyhlášky č. 398/2009 Sb. lze stavbu posuzovat dle ustanovení § 2 odst. 1 písm. a) - pozemní komunikace a veřejné prostranství, s přihlédnutím k odst. č.2 téhož paragrafu.

K předložené dokumentaci máme následující připomínku - navrhnout zábradlí alespoň po obou stranách schodiště od Těšínské ulice.

Závěr: Předložená projektová dokumentace má předpoklady vyhovět bezbariérovému přístupu za předpokladu úprav dle platné legislativy - viz připomínka.

Proti vydání územního rozhodnutí nemáme námitek za předpokladu, že výše uvedená připomínka bude začleněna do podmínek pro projektování vyššího stupně PD.



Ing. Jan Šebelík, odborný konzultant
Adr. střediska: Kolaříkova 653, 738 02 Frýdek-Místek
604 991 634, jan.sebelik@seznam.cz

NIPI BEZBARIÉROVÉ PROSTŘEDÍ, o.p.s.
OBOR SPRÁVY SELOSTATNÍ SÍŤE
KONZULTAČNÍ - STŘED SEK
ODBOBNÝ KONZULTANT -058-

Zřizovatel obecně prospěšné společnosti: Národní institut pro integraci osob s omezenou schopností pohybu a orientace České republiky, o.s.

Ing. Milan Palák

Rudná 76
700 30 Ostrava - Zábřeh

Vaše žádost ze dne, značka:
07.07.2016

Naše značka:
093160082
(FM144/D82/16)

Vyřizuje:
František Doležal

Frydek - Místek dne:
13.07.2016

Věc: TROJICE - restaurování pomníku obětem hornické stávký 1894.

Stanovisko k projektové dokumentaci pro stavební povolení

Na Vaše vyžádání jsme posoudili uvedenou stavbu z hlediska Stavebního zákona z.č. 183/2006 Sb., ve znění komplexní novely z. č. 350/2012 Sb., a prováděcích vyhlášek a zejména vyhlášky č. 398/2009 Sb., o obecných technických požadavcích zabezpečujících bezbariérové užívání staveb.

Místo stavby: Slezská Ostrava, parc.č.: 155, 5603, 162, k.ú. Slezská Ostrava.
Stavebník: Statutární město Ostrava, Mobv. Slezská Ostrava Těšínská 35, Slezská Ostrava.
Projektant: Ing. Milan Palák, Rudná 76, Ostrava – Zábřeh.
Č. zakázky: Datum: červenec 2016

Předmětem předložené projektové dokumentace je rekonstrukce pomníku a přilehlých zpevněných ploch. Pomník je situován v blízkosti bývalého dolu Trojice. Opravy ploch jsou rozděleny na hlavní přístup k pomníku a okolní plochy a nově navržené schodiště k pomníku. Bezbariérový přístup je řešen pouze hlavní přístup k pomníku. Úpravou pro osoby s omezenou schopností pohybu a orientace bude osazení oboustranného zábradlí hlavního přístupu. Šířka chodníku bude 1,50m. Další bezbariérové úpravy se nepředpokládají. Nástup na bezbariérový chodník bude z ulice Těšínská. Nástupní schodiště pod pylony bude 6 x 150mm x 900mm, šířka schodiště bude 4m, nástupní schodiště z ulice Těšínské bude mít rozměry 5 x 150mm x 750mm, šířka schodiště bude 2,5m. Veškerá schodiště budou opatřena zábradlím.

Z hlediska plnění požadavků vyhlášky č. 398/2009 Sb., lze stavbu posuzovat dle ustanovení § 2 odst. 1 písm. a) - pozemní komunikace a veřejné prostranství a současně dle ust. § 2 odst. 1 písm. b) - občanské vybavení v částech určených pro užívání veřejností.

K předložené dokumentaci máme následující připomínky:

1. Požadujeme kontrastní označení prvního a posledního stupně každého schodiště. Viz vyhláška č. 398/2009 Sb., příloha č. 1, bod č. 2.2.1., věta první.

Závěr: Předložená projektová dokumentace má předpoklady vyhovět bezbariérovému přístupu za předpokladu úprav dle platné legislativy - viz připomínky. Stavební detaily a vybavení bezbariérovými prvky budou v realizační dokumentaci odpovídat vyhlášce č. 398/2009 Sb., včetně její přílohy a ČSN 73 6110 Projektování místních komunikací (změna z.1 z února 2010).

Proti vydání stavebního povolení nemáme námitek za předpokladu, že výše uvedené připomínky budou začleněny do jeho podmínek a jejich realizace bude provedena při závěrečné kontrolní prohlídce stavby.

Příloha: Předložená projektová dokumentace je vrácena zpět.



OBVODNÍ BÁŇSKÝ ÚŘAD

pro území krajů Moravskoslezského a Olomouckého
Veleslavínova 18, P.O. BOX 103, 702 00 Ostrava Mor. Ostrava

Ing. Milan Palák
Rudná 76
700 30 Ostrava – Zábřeh

Váš dopis značky/ze dne
/2. 12. 2015

Naše značka
SBS 38443/2015

Vyřizuje/linka
Ing. Kastner/260
Petr.Kastner@cbusbs.cz

Ostrava
18. 12. 2015

Sdělení k žádosti o vyjádření k projektu umístěnému na k. ú. Slezská Ostrava

Obvodní báňský úřad pro území krajů Moravskoslezského a Olomouckého (dále jen „OBÚ“) s působností k vykonávání vrchního dozoru státní báňské správy podle ustanovení § 38 odst. 1 písm. b) zákona č. 61/1988 Sb., ve znění pozdějších předpisů a věcně příslušný podle ustanovení § 29 odst. 3 zákona č. 44/1988 Sb. o ochraně a využití nerostného bohatství (horní zákon), ve znění pozdějších předpisů (dále jen horní zákon), Vám na základě Vaší žádosti evidované dne 4. 12. 2015 u zdejšího úřadu pod č. j. SBS 38443/2015 sděluje, že se k projektové dokumentaci stavby „TROJICE – restaurování pomníku obětem hornické stávký z roku 1894“ na parc. č. 155, 5603 a 162 v k. ú. Slezská Ostrava **nevyjadřuje**, neboť mu to neukládá žádný platný právní předpis.

OBÚ současně sděluje, že uvedený záměr na pozemcích parc. č. 155, 5603 a 162 v k. ú. Slezská Ostrava, je situována v **dobývacím prostoru** ID: 40043 s názvem Slezská Ostrava, který je evidován na organizaci Green Gas DPB, a.s., Paskov, IČ: 00494356, a byl stanoven pro dobývání výhradního ložiska vyhrazeného nerostu – zemní plyn. **K vyloučení možnosti střetu těžebních a stavebních zájmů je nutné vyžádat si**, v rámci případného stavebního řízení k povolení stavby, **vyjádření** výše uvedené těžební organizace k stavebnímu záměru.

Výše uvedené parcely jsou rovněž situovány v **chráněném ložiskovém území** (dále jen „CHLÚ“) id. č. 14400000 s názvem Čs. část Hornoslezské pánve stanoveném pro výhradní ložisko vyhrazeného nerostu uhlí černé a zemní plyn a v CHLÚ id. č. 07100100 s názvem Rychvald, stanoveném pro výhradní ložisko vyhrazeného nerostu zemní plyn.

Evidenci CHLÚ vede dle ustanovení § 29 odst. 2 horního zákona Ministerstvo životního prostředí ČR, odbor výkonu státní správy IX, pracoviště Čs. legií 5, 702 00 Ostrava, které také uplatňuje stanoviska z hlediska ochrany a využití nerostného bohatství.

TELEFON
596 100 211

BANKOVNÍ SPOJENÍ
ČNB Praha
č.ú. 4021 – 001 / 0710

IČ
00025 844

FAX
596 111 805

E- mail
podatelna.ostrava@cbusbs.cz
ID datové schránky da5adv2

Vypraveno dne:

29 -12- 2015

Dle rozhodnutí Ministerstva životního prostředí ČR. č. j. 1521/580/15,62165/ENV ze dne 4. 9. 2015 a jeho přílohy, je předpokládán vliv důlní činnosti v prostoru katastrálního území Slezská Ostrava, kde je stanovena ochrana ložiska (CHLÚ, dobývací prostor), zařazen do plochy M (bod 3.1.2). Jedná se o území, které bylo ovlivněno dobýváním od roku 1961 a vzhledem k časovému odstupu od ukončení dobývání je možno považovat vlivy poddolování za doznělé. Nadále se zde nepočítá s exploatací ložisek černého uhlí klasickými metodami. V případě, že by tyto části ložisek byly exploatovány např. odplyňováním nebo jinými metodami, nepředpokládá se v souvislosti s tím vznik důlních škod deformacemi terénu.

Pro případné umístění staveb v této ploše je krajským úřadem podle ustanovení § 19 horního zákona, vydáno generální závazné stanovisko č. j. 131299/2014 ze dne 16. 10. 2014 k umístění veškerých staveb a zařízení, které nesouvisí s dobýváním s omezenou časovou platností 5 let, které obdržely všechny místně příslušné obecní stavební úřady.

V těchto případech se povinnost žadatele o vydání územního rozhodnutí doložit závazné stanovisko dané § 19 odst. 2 horního zákona považuje za předem splněnou. Realizované stavby nebo zařízení nesouvisející s dobýváním na tomto území, mohou být realizované bez zvláštních opatření proti účinkům poddolování.

Toto sdělení bylo vydáno na žádost a nenahrazuje stanovisko dotčeného orgánu státní správy vydané v řízení.

Obvodní báňský úřad pro území
krajů Moravskoslezského
a Olomouckého
Veleslavínova 18
702 00 Ostrava Mor. Ostrava

Ing. Ivo Teichmann
vedoucí báňský inspektor
Obvodního báňského úřadu
pro území krajů Moravskoslezského a Olomouckého



KRAJSKÝ ÚŘAD
MORAVSKOSLEZSKÝ KRAJ
Odbor životního prostředí a zemědělství
28. října 117, 702 18 Ostrava



Váš dopis zn.:

Ze dne:

Čj: MSK 131299/2014
Sp. zn.: ŽPZ/27458/2014/Šan
250.4 V5

Vyřizuje: Ing. Naděžda Šancerová

Telefon: 595 622 597

Fax: 595 622 396

E-mail: nadezda.sancerova@kr-moravskoslezsky.cz

Datum: 2014-10-16

Závazné stanovisko k umístování staveb v chráněném ložiskovém území

Krajský úřad Moravskoslezského kraje, odbor životního prostředí a zemědělství (dále „krajský úřad“), jako věcně a místně příslušný správní orgán podle § 29 odst. 1 zákona č. 129/2000 Sb., o krajích (krajské zřízení), ve znění pozdějších předpisů, vydává na základě § 19 zákona č. 44/1988 Sb., o ochraně a využití nerostného bohatství (horní zákon), ve znění pozdějších předpisů, a v souladu s § 149 zákona č. 500/2004 Sb., správní řád, ve znění pozdějších předpisů, a po projednání s Obvodním báňským úřadem v Ostravě,

závazné stanovisko

k umístování staveb nacházejících se v území ploch „M“ a „N“ chráněného ložiskového území české části Hornoslezské pánve, pro výhradní ložisko černého uhlí, podle „Mapy důlních podmínek pro stavby v okrese Ostrava-město a v přílehlých katastrálních územích okresů Karviná, Frýdek-Místek, Nový Jičín, Opava“, která je přílohou rozhodnutí Ministerstva životního prostředí, o změně podmínek ochrany ložisek černého uhlí v chráněném ložiskovém území české části Hornoslezské pánve, č.j. 580/263c/ENV/09 ze dne 3.7.2009.

Krajský úřad souhlasí s umístování staveb v území ploch „M“ a „N“, bez stanovení podmínek pro jejich provedení. Toto stanovisko má omezenou časovou platnost na dobu 5 let.

Na základě provedeného správního řízení vydalo Ministerstvo životního prostředí, odbor výkonu státní správy IX, dne 3.7.2009 rozhodnutí o změně podmínek ochrany ložisek černého uhlí v chráněném ložiskovém území české části Hornoslezské pánve, č.j. 580/263c/ENV/09, jehož součástí je dokument „Podmínky ochrany ložisek černého uhlí v chráněném ložiskovém území české části Hornoslezské pánve ve vymezených částech okresů Karviná, Frýdek-Místek, Nový Jičín, Opava a Ostrava-město“ a Mapy důlních podmínek pro stavby v okrese Ostrava-město a v přílehlých katastrálních územích okresů Karviná, Frýdek-Místek, Nový Jičín, Opava“.

V souladu s body 3.1.2. a 3.2.1. uvedeného rozhodnutí Ministerstva životního prostředí krajský úřad požádal Obvodní báňský úřad v Ostravě (dále „OBU“) o projednání umístování staveb v plochách „M“ a „N“,



podle § 19 horního zákona, dopisem čj. MSK 131299/2014 ze dne 6.10.2014. Krajský úřad obdržel výsledek projednání OBÚ dne 13.10.2014 (zn. SBS/30539/2014/OBÚ-05/630/Ing.Kt ze dne 10.10.2014).


Veškeré stavby a zařízení, nesouvisející s dobýváním, v plochách „M“ a „N“ stanovených na základě přílohy výše uvedeného rozhodnutí Ministerstva životního prostředí, jsou umísťovány, aniž by vyžadovaly provedení zvláštních opatření proti účinkům poddolování. Plocha „M“ je územím, které bylo ovlivněno dobýváním od roku 1961 a vzhledem k časovému odstupu od ukončení dobývání je možno považovat vlivy poddolování za doznělé. Nadále se zde nepočítá s exploatací ložisek černého uhlí klasickými metodami. Plocha „N“ je územím mimo vlivy dobývání, kde se nadále nepočítá s exploatací ložisek černého uhlí klasickými metodami. V případě, že by tyto části ložisek byly exploatovány např. odplyňováním nebo jinými metodami, nepředpokládá se v souvislosti s tím vznik důlních škod deformacemi terénu.

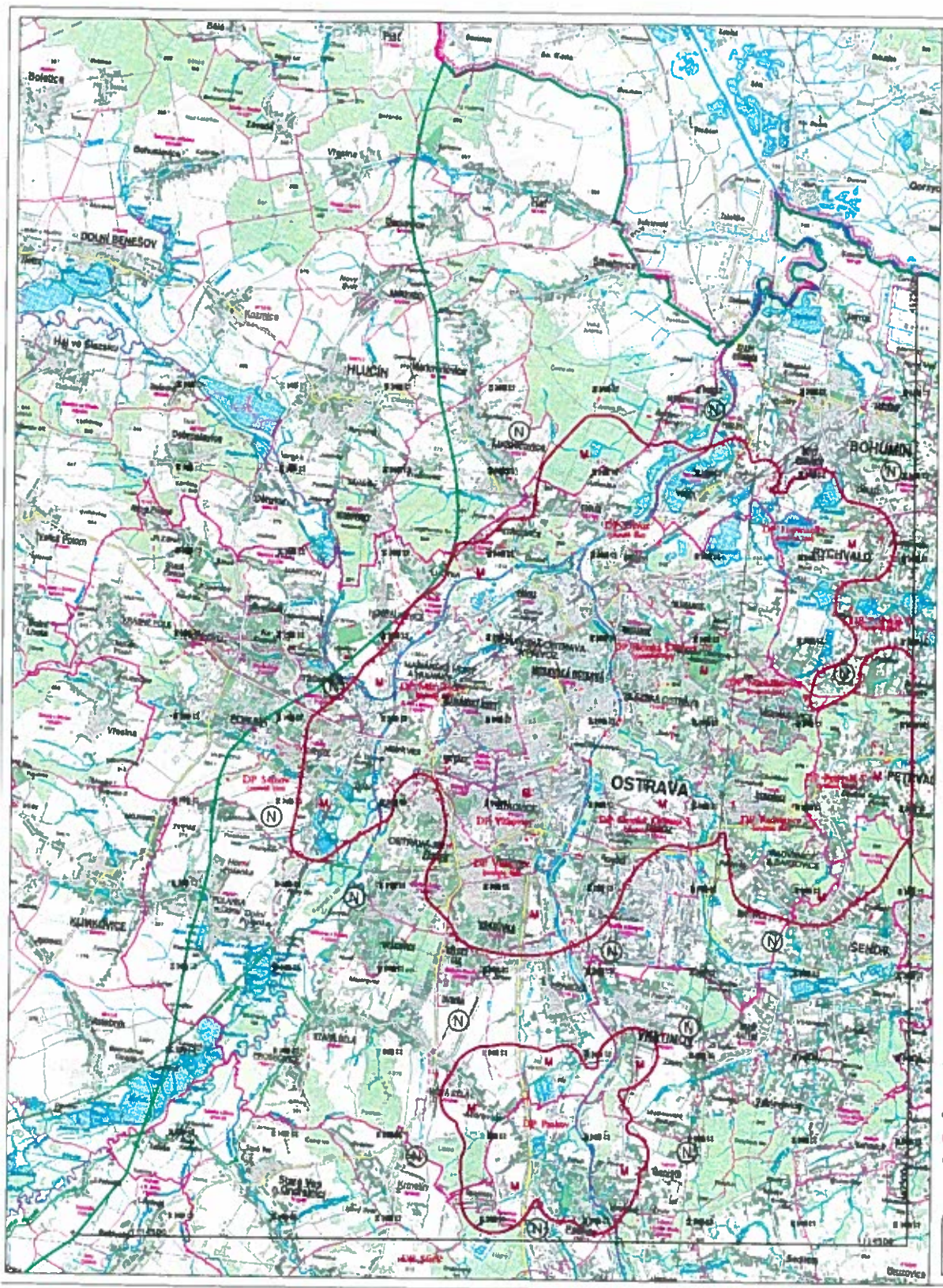
V souladu s rozhodnutím Ministerstva životního prostředí je platnost stanoviska omezena na dobu 5 let.

Závazné stanovisko, č.j. MSK 167337/2009 ze dne 12.10.2009, k umísťování staveb v chráněném ložiskovém území pro plochy „M“ a „N“ již pozbylo platnosti.

Závazné stanovisko je vydáno pouze z hlediska § 19 horního zákona a jiné, zákonem chráněné zájmy, uplatněné orgány státní správy v územním a stavebním řízení, jím nejsou dotčeny.

Ing. Milan Machač
vedoucí oddělení
hodnocení vlivů na životní prostředí a lesního hospodářství


Podpis vedoucího oddělení
Ing. Milan Machač
Milan Machač



LEGENDA

- hranice chráněného krajinného území
- hranice oboustranných prostorů

Plachý důlních podzemí:

- M — území o desítkami větví důlní činnosti (zpracováno až do konce 1961-1969)
- (N) — území nevyužívané důlní činností

Mapa důlních podzemí pro plachý v území Ostrava-veštec, v hlavních kotevních otvorch území Karvina, Třpitz-Moslavice, Nový Jičín, Opava území a geologie při vytváření územních a odborných plánů



DIAMO, státní podnik,
odštěpný závod ODRA
Sirotní 1145/7
703 86 Ostrava - Vítkovice

Ing. Milan Palák
Rudná 76
700 30 Ostrava-Zábřeh

Vaše značka/ze dne /12.11.2015	Naše značka D500/31509/2015	Vyřizuje/Tel. Ševčíková/596 703 414	Ostrava 2015-11-30
-----------------------------------	--------------------------------	--	-----------------------

Vyjádření k projektu „TROJICE - restaurování pomníku obětem hornické stávky 1894, Zpevněné plochy“ v katastrálním území Slezská Ostrava

Vážený pane,

dopisem ze dne 12.11.2015 jste nás požádal o vyjádření k projektu pro územní řízení „TROJICE - restaurování pomníku obětem hornické stávky 1894, Zpevněné plochy“ v katastrálním území Slezská Ostrava. Rozsah předmětné stavby je zřejmý z Vámi zaslané projektové dokumentace a výkresové části.

DIAMO, státní podnik, odštěpný závod ODRA nemá v zájmovém území inženýrské sítě ani žádná zařízení ve své správě.

Současně Vám sdělujeme následující informace:

- Rekonstrukce zpevněných ploch v rámci restaurování pomníku obětem hornické stávky 1894 bude dle projektové dokumentace přiložené k žádosti o vyjádření probíhat částečně v území kategorizovaném jako území nebezpečné výstupy důlních plynů a částečně v území kategorizovaném jako výchozy karbonu - karbonská okna. Vzhledem k charakteru projektovaných prací a na základě dosavadních výsledků činností, které byly v dotčeném územím celku provedeny v rámci realizace projektu 35/AKT při řešení problematiky metanu ve vazbě na stará důlní díla, není nutné při realizaci stavby provádět žádná bezpečnostní opatření z hlediska nebezpečí výstupu důlních plynů na povrch.
- Předmětné území se nachází v bývalém dobývacím prostoru Slezská Ostrava III, který byl Rozhodnutím OBÚ Ostrava zrušen pro kamenné uhlí.
- Ve stejné lokalitě a ve stejném plošném rozsahu jako výše uvedený dobývací prostor je přihlášen platný zvláštní dobývací prostor Slezská Ostrava V, stanovený pro těžbu hořlavého plynu vázaného na uhelné sloje, jehož správcem je Green Gas, DPB a.s.
- Území se nachází v chráněném ložiskovém území (CHLÚ) české části hornoslezské pánve a tato skutečnost je zohledněna v platných podmínkách ochrany ložiska černého uhlí v CHLÚ vydaných MŽP ČR dne 3.7.2009 pod č.j. 580/263c/ENV/09 ve znění Rozhodnutí MŽP ČR č.j. 1521/580/15,62165/ENV ze dne 4.9.2015. Tento dokument zařazuje území do skupin stavenišť podle ČSN 730039 pro stavby na poddolovaném území.



- Při výstavbě je nutno vycházet z platných ustanovení příslušných pro stavby na poddolovaném území. Tato jsou k nahlédnutí na příslušných stavebních úřadech. Dle § 19 odst. 1, odst. 2 zákona č. 44/1988 Sb., o ochraně a využití nerostného bohatství (horní zákon) v platném znění, rozhodnutí o umístění staveb a zařízení v chráněném ložiskovém území (CHLÚ), které nesouvisí s dobýváním, může vydat příslušný orgán podle zvláštních právních předpisů jen na základě závazného stanoviska orgánu kraje v přenesené působnosti, vydaného po projednání s obvodním báňským úřadem, který navrhne podmínky pro umístění, popřípadě provedení stavby nebo zařízení. Žadatel o vydání rozhodnutí o umístění stavby nebo zařízení v CHLÚ, které nesouvisí s dobýváním, doloží žádost závazným stanoviskem orgánu kraje v přenesené působnosti (viz výše).

DIAMO, státní podnik, odštěpný závod ODRA vydává toto vyjádření pod zn. č. D500/31509/2015 na základě žádosti pana Ing. Milana Paláka, které je platné 1 rok od data jeho vydání v rozsahu zájmového území a pro účely uvedené žadatelem.

S pozdravem

DIAMO, státní podnik,
odštěpný závod ODRA

-1-


Ing. Josef Havelka
vedoucí odštěpného závodu ODRA

Ing. Milan Palák
Rudná 76
700 30 Ostrava-Zábřeh

Váš dopis značky
Ing. Milan Palák
13.1.2016

Naše značka
Ing.Šm/52/16
1/25

Vyřizuje / linka
Ing.Šmolka/339
Šmolka

Paskov dne
21.1.2016

Věc

„TROJICE – restaurování pomníku obětem hornické stávký 1894. Zpevněné plochy.“,
k.ú. Slezská Ostrava - vyjádření k existenci sítí

Vášim dopisem z 13.1.2016 jste nás požádal o vyjádření k výše uvedené akci a svoji žádost doložil situací stavby.

Sdělujeme Vám, že v předmětném území se nenachází plynovody ani jiná zařízení v naší správě a nemáme tedy k Vaší akci připomínky.

Dále Vám sdělujeme, že předmětné pozemky jsou situovány ve zvláštním dobývacím prostoru Slezská Ostrava V a v chráněném ložiskovém území Rychvald na hořlavý zemní plyn vázaný na uhelné sloje.

Upozorňujeme, že předmětné pozemky, na kterých realizujete stavbu, jsou dle zpracované Mapy kategorizace zčásti zařazeny jako území nebezpečné výstupy důlních plynů na povrch. Z tohoto důvodu doporučujeme provést v místě stavby prověření výstupů plynů na povrch, tzn. metanscreening.

Toto vyjádření má platnost 2 roky.

S pozdravem

Green Gas DPB, a.s.

Rudé armády 637
739 21 Paskov
Stoniš

Ing. Milan Stoniš
vedoucí Divize geologie a bezpečnosti
na základě plné moci ze dne 4.1.2016

Green Gas DPB, a. s., Rudé armády 637, 739 21 Paskov

IČ: 00494356

DIČ: CZ00494356

IBAN: CZ36 3500 0000 0010 0049 9600

BANKOVNÍ SPOJENÍ

ING Bank N.V.

číslo účtu: 1000499600/3500

TELEFON

provolba 558 612 xxx

ústředna:

558 612 111

558 671 281

FAX

podatelna:

558 671 576

E-mail:

dpb@dpb.cz

Ostravské komunikace, a.s.
Novoveská 1266/25
Ostrava, Mariánské Hory, 709 00

Tel.: 595 621 111
Fax: 595 621 103
www.okas.cz
číslo datové schránky muut5qe

Zápis v obchodním rejstříku u Krajského soudu
v Ostravě, odd. B, vložka 1886 ze dne 22. 4. 1998

Ing. Milan Palák

**Rudná 76
700 30 Ostrava-Zábřeh**

Váš dopis / zn.:

Naše zn.:
OKAS-3681/16/TSÚ/Ku

Vyřizuje:
Kutal/351
kutal@okas.cz

V Ostravě dne
20.07.2016

**Stavba „TROJICE – restaurování pomníku obětem hornické stávký 1894“ ul. Těšínská,
k.ú. Slezská Ostrava**

Vyjádření k PD za správu veřejného osvětlení (VO).

V místech výše uvedené údržby, vyznačené v předložené situaci **se nachází zařízení veřejného osvětlení** v majetku Statutárního města Ostravy a v naší správě, které je tvořeno zemním kabelovým vedením a ocelovými stožáry se svítidly č. 334, č. 1 – zákres viz příloha.

Údržbou v uvedené věci dojde k přiblížení, dotčení, souběhu a křížení výše uvedeného zařízení VO. **Upozorňujeme, že zákres trasy kabelů je pouze orientační, k určení přesné polohy a trasy je nutno kabely předem vytyčit.** Vytyčení trasy kabelového vedení provede za úhradu na základě objednávky žadatele firma provádějící údržbu VO tj. Ostravské komunikace, a.s., p. Szpandrzyk (tel. č. 595 621 290, mobil 724 149 084, email: szpandrzyk@okas.cz).

Stavba bude provedena tak, aby nedošlo k poškození ani výpadku zařízení veřejného osvětlení. Pokud by k poškození došlo, je nutné neprodleně informovat správce VO dané oblasti – p. Lánský tel. č. 595 621 354, mobil 606738435, email: lansky@okas.cz), poškození opravit na náklady zhotovitele a opravu řádně předat správě VO.


S uvedenou stavbou **souhlasíme** za předpokladu dodržení našich podmínek:

1. v místech dotčených ploch stavbou požadujeme řešit ochranu stávajících kabelových rozvodů VO (uložení do půlených chrániček, přiložení náhradní chráničky),
2. písemně vyzvat min. 10 dnů předem správce VO při OK, a.s. - p. Lánský (tel. č. 595 621 354, mobil 606 738 435, email: lansky@okas.cz), k předání staveniště stavbou dotčeného VO,
3. při předání staveniště (před zahájením prací) bude o předávání proveden písemný zápis, kde budou dohodnuty podmínky provozu a údržby dotčeného zařízení VO, součinnost při přepojování, příp. další podmínky správy VO. Návazně tímto zápisem převezme zhotovitel odpovědnosti za trvalou funkčnost navazující (okolní) osvětlovací soustavy – tzn., ponese všechny náklady za případné vyvolané zásahy údržby VO OK, a.s. v případě výpadků zaviněných stavbou, po celou dobu výstavby musí být zajištěn provoz stávajícího a okolního VO,

4. zvát správce VO k příjemce všech prací, které budou následně zakryty, ke kontrole stavby a provádění zápisů do stavebního deníku,
5. dodržte podmínky přiložené u tohoto vyjádření.

Platnost tohoto vyjádření je 2 roky.

S pozdravem


Ing. Miloš Novák
místopředseda představenstva

Přílohy:

- situace pasportu VO
- podmínky k vyjádření



Ostravské komunikace, a.s.
Ostravské komunikace, a.s., Trnovácká 1266/25
Ostrava, Mariánské nám. 703 00
IČ 25396544, DIČ CZ25396544




47

PODMÍNKY K VYJÁDŘENÍ zn. OKAS-3681/16/TSÚ/Ku

Při provádění zemních nebo jiných prací, které mohou ohrozit vedení a zařízení VO je zhotovitel povinen zajistit ochranu vedení a zařízení VO v rozsahu daném příslušnými ČSN a následujícími podmínkami tak, aby během stavební činnosti ani jejím následkem nedošlo k jeho poškození ani k výpadku VO. V této souvislosti odpovídá zhotovitel za škody jak na zařízení VO, tak za škody vzniklé na zdraví a majetku třetím osobám. Ochranu bezporuchového provozu zařízení a vedení VO během stavby i po jejím dokončení zajistí zhotovitel sám, zejména tím, že:

1. Uvědomí správce VO - p. Lánský tel. č. 595 621 354, mobil 606738435, email: Lansky@okas.cz) o plánovaném zahájení prací nejméně 10 dnů předem, příp. projedná zajištění vypnutého stavu a před vlastním zahájením prací si objedná vytyčení podzemních vedení VO (včetně napájecích kabelů pro RVO), které se v terénu vyznačí barvou (kolíky) a s jeho polohou prokazatelně seznámí pracovníky, kteří budou zemní práce provádět
2. Vytyčení trasy a hloubky kabelového vedení provede za úhradu na základě objednávky žadatele firma provádějící údržbu VO v dané oblasti tj.: Ostravské komunikace, a.s., p. Szpandrzyk (tel.č. 595 621 290, mobil: 724 149 084, email: szpandrzyk@okas.cz)
3. Upozorní pracovníky, aby dbali při práci v blízkosti vedení a zařízení VO největší opatrnosti a nepoužívali v těchto místech nevhodného nářadí a ve vzdálenosti méně než 1m na každou stranu od vyznačené trasy kabelů VO a méně než 2m od stožárů VO nepoužívali žádných mechanizačních prostředků (hlubičů, bagrů, apod.)
4. Při kříženích a souběžích s vedením VO musí být dodrženy zejména ČSN 736005 – Prostorová úprava vedení technického vybavení, při souběhu a křížení kabelů (ČSN 341050), ČSN 33 2000 – 5 – 52 - předpisy pro kladení silových el. vedení. Při provádění zemních prací musí být dodržena ČSN 733050 - Zemní práce
5. Podkopané kabely budou podchyceny podložením prken na vzdálenost nejméně 1,5m a zemina pod prknem musí být řádně udusána. Pro zavěšení kabelů nebude použito sousedních kabelů, nebo potrubí
6. Všechny obnažené kabely VO musí být označeny výstražnými tabulkami. Stávající obnažené kabely před záhozem uložit do chrániček a před zakrytím kabelů bude vyzván správce VO ke kontrole jejich uložení, zda vedení nebylo při provádění prací viditelně poškozeno a zda je v původní poloze. O souhlasu správce VO s uložením bude proveden zápis do stavebního deníku firmy provádějící stavbu – zápis je podmínkou nutnou pro souhlas správy VO v rámci kolaudačního řízení.
7. Na vyznačenou trasu vedení VO nebude ukládán materiál, zemina atd. a nebude prováděna žádná činnost, která by znesnadňovala přístup ke kabelovému vedení, nebo ohrožovala bezpečnost jeho provozu, nesmí být měněna úroveň terénu
8. Okamžitě ohlásí správě VO každé poškození vedení a zařízení VO a na vlastní náklady zajistí uvedení poškozeného vedení a zařízení VO do původního stavu a následně předá správci VO
9. Na stožárech VO bývají zavěšeny dopravní značky, ukazatele, reklamní poutače a jiná zařízení. Při přeložkách těchto stožárů zodpovídá investor (příp. zhotovitel) za provedení provizorního dopravního značení a obnovení všech původních zařízení na přeložených stožárech VO
10. Případné přeložky zařízení VO je nutno předem projednat s naší správou VO a následně zapracovat do DPS.
11. Pod nově zpevněnými pojezdovými plochami, vjezdy a parkovišti je nutno uložit kabely VO do chrániček na betonovém základě s obetonováním – tento požadavek je nutno předem projednat s naší správou a následně zapracovat do DPS.

Vyřizuje: Kutal / 595 621 351



**RVOO 371/2
AYKY-J 4x25**

154

155

5603

332

153/1

NN2

333

153/2 153/3 153/4

TĚŠINSKÁ

5602

149

334

124

5596/9

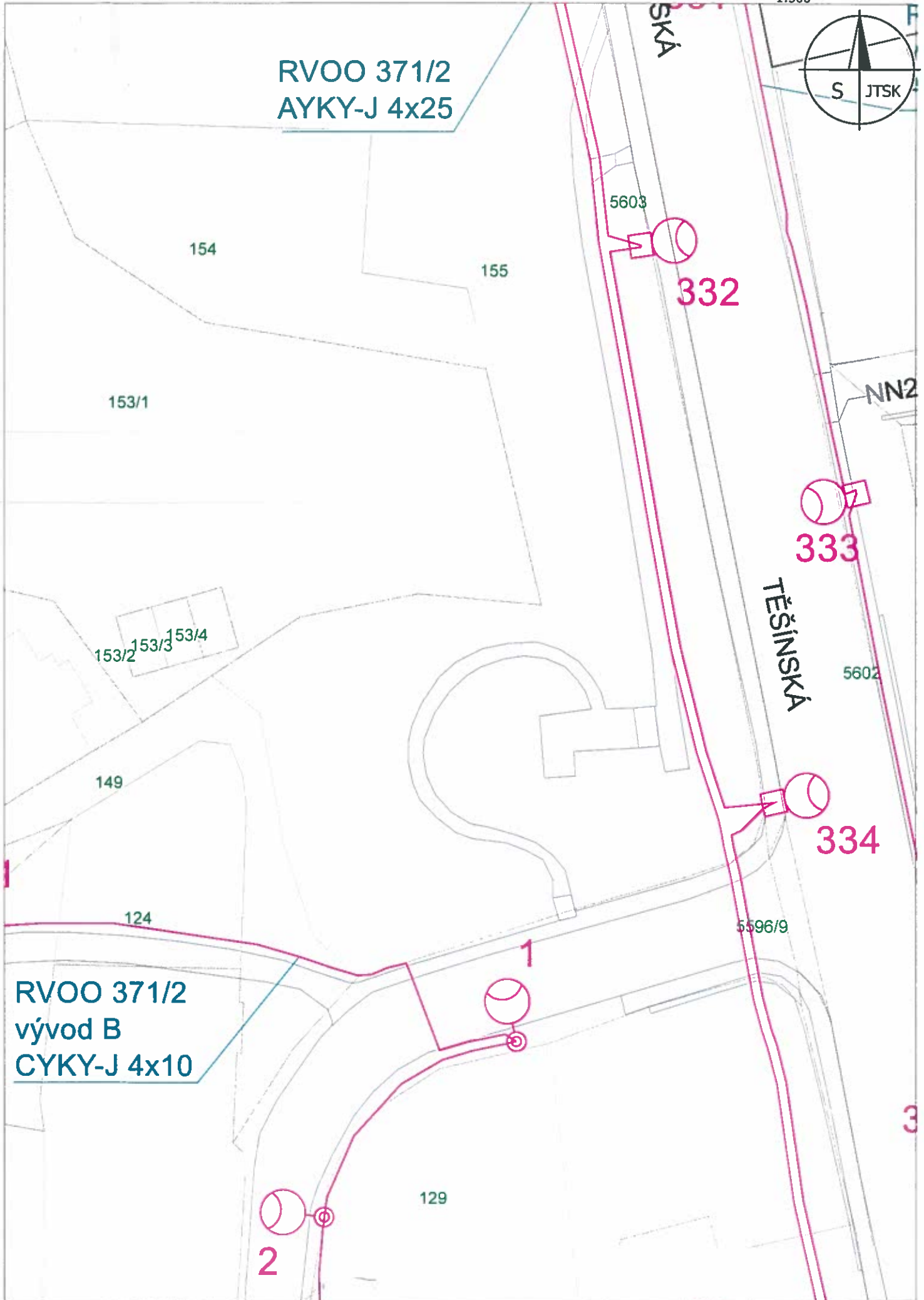
**RVOO 371/2
vývod B
CYKY-J 4x10**

1

129

2

3



Ostravské komunikace, a.s.
Novoveská 1266/25
Ostrava, Mariánské Hory, 709 00

Tel.: 595 621 111
Fax: 595 621 103
www.okas.cz
číslo datové schránky muut5qe

Zápis v obchodním rejstříku u Krajského soudu
v Ostravě, odd. B, vložka 1886 ze dne 22. 4. 1998

Ing. Milan Palák
Rudná 76
700 30 Ostrava - Zábřeh

Váš dopis / zn.:

Naše zn.:
OKAS-0233/16/TSÚ/KI

Vyřizuje:
Klímek/353 
klimek@okas.cz

V Ostravě dne
19.1.2016

Stavba „TROJICE – restaurování pomníku obětem hornické stávký 1894“ k.ú. Slezská Ostrava

Vyjádření k PD pro územní řízení za správu veřejného osvětlení (VO)

V místech výše uvedené stavby, zakreslené v předložené situaci se nachází zařízení veřejného osvětlení v majetku Statutárního města Ostravy a v naší správě, tj. el. kabely VO v zemi (vývodové) a svítidla VO na stávajících stožárech VO – zakres viz příloha .

Stavbou v uvedené věci dojde k přiblížení, dotčení, souběhu a křížení výše uvedeného zařízení VO. **Upozorňujeme, že zakres trasy kabelů je pouze orientační, k určení přesné polohy a trasy je nutno kabely předem vytyčit.**


S uvedenou stavbou souhlasíme při dodržení našich podmínek – viz příloha.

Platnost tohoto vyjádření je 2 roky.

S pozdravem



Ostravské komunikace, a.s. Novoveská 1266/25
Ostrava, Mariánské Hory, 709 00
IČ: 25396544, DIČ: CZ25396544 (4)


Ing. Miloš Novák
místopředseda představenstva

Přílohy:

- situace pasportu VO ze dne 19.1.2016
- podmínky k vyjádření

PODMÍNKY K VYJÁDŘENÍ zn. OKAS-0233/16/TSÚ/KI

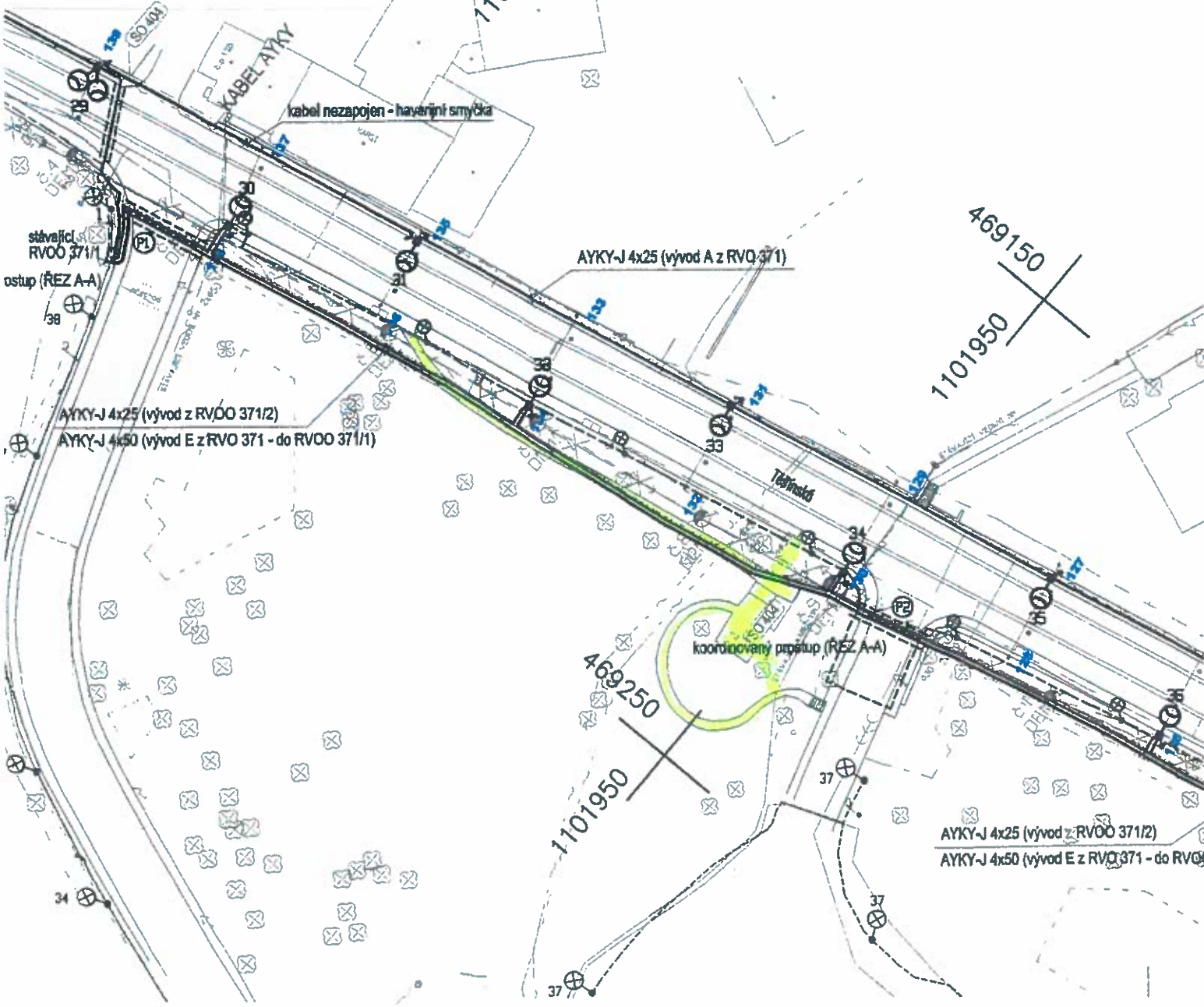
Při provádění zemních nebo jiných prací, které mohou ohrozit vedení a zařízení VO je zhotovitel povinen zajistit ochranu vedení a zařízení VO v rozsahu daném příslušnými ČSN a následujícími podmínkami tak, aby během stavební činnosti ani jejím následkem nedošlo k jeho poškození ani k výpadku VO. V této souvislosti odpovídá zhotovitel za škody jak na zařízení VO, tak za škody vzniklé na zdraví a majetku třetím osobám. Ochranu bezporuchového provozu zařízení a vedení VO během stavby i po jejím dokončení zajistí zhotovitel sám, zejména tím, že:

1. Uvědomí správce VO - p. Lánský (tel. 595 621 354, mobil: 606 738 435, email: lansky@okas.z) o plánovaném zahájení stavebních prací nejméně 10 dnů předem, příp. projedná zajištění vypnutého stavu a před vlastním zahájením prací si objedná **vytyčení podzemních vedení VO (včetně napájecích kabelů pro RVO)**, které se v terénu vyznačí barvou (kolíky) a s jeho polohou prokazatelně seznámí pracovníky, kteří budou zemní práce provádět
2. **Vytyčení trasy a hloubky kabelového vedení provede za úhradu na základě objednávky žadatele firma provádějící údržbu VO v dané oblasti tj.: Ostravské komunikace, a.s., p. Szpandrzyk (tel.č. 595 621 248, mobil: 724 149 084, email: szpandrzyk@okas.cz)**
3. Upozorní pracovníky, aby dbali při práci v blízkosti vedení a zařízení VO největší opatrnosti a nepoužívali v těchto místech nevhodného nářadí a ve vzdálenosti méně než 1m na každou stranu od vyznačené trasy kabelů VO a méně než 2m od stožárů VO nepoužívali žádných mechanizačních prostředků (hlubičů, bagrů, apod.)
4. Při kříženích a souběžích s vedením VO musí být dodrženy zejména ČSN 736005 – Prostorová úprava vedení technického vybavení, při souběhu a křížení kabelů (ČSN 341050), ČSN 33 2000 – 5 – 52 - předpisy pro kladení silových el. vedení. Při provádění zemních prací musí být dodržena ČSN 733050 - Zemní práce
5. Podkopané kabely budou podchyceny podložním prken na vzdálenost nejméně 1,5m a zemina pod prknem musí být řádně udusána. Pro zavěšení kabelů nebude použito sousedních kabelů, nebo potrubí
6. Všechny obnažené kabely VO musí být označeny výstražnými tabulkami. Stávající obnažené kabely před záhozem uložit do chrániček a před **zakrytím kabelů bude vyzván správce VO ke kontrole jejich uložení, zda vedení nebylo při provádění prací viditelně poškozeno a zda je v původní poloze.** O souhlasu správce VO s uložením bude proveden zápis do stavebního deníku firmy provádějící stavbu – **zápis je podmínkou nutnou pro souhlas správy VO v rámci kolaudačního řízení.**
7. Na vyznačenou trasu vedení VO nebude ukládán materiál, zemina atd. a nebude prováděna žádná činnost, která by znesnadňovala přístup ke kabelovému vedení, nebo ohrožovala bezpečnost jeho provozu, nesmí být měněna úroveň terénu
8. Okamžitě ohlásí správě VO každé poškození vedení a zařízení VO a na vlastní náklady zajistí uvedení poškozeného vedení a zařízení VO do původního stavu a následně předá správci VO
9. Na stožárech VO bývají zavěšeny dopravní značky, ukazatele, reklamní poutače a jiná zařízení. Při přeložkách těchto stožárů zodpovídá investor (příp. zhotovitel) za provedení provizorního dopravního značení a obnovení všech původních zařízení na přeložených stožárech VO
10. Případné přeložky zařízení VO je nutno předem projednat s naší správou VO a následně zpracovat do DPS.
11. Pod nově zpevněnými pojezdovými plochami, vjezdy a parkovišti je nutno uložit kabely VO do chrániček na betonovém základě s obetonováním – tento požadavek je nutno předem projednat s naší správou a následně zpracovat do DPS.

Vyřizuje: Klimek / 595 621 353

YKY-J 4x25 (vývod z RVOO 371/1)

469150
1101850





SKUPINA ČEZ

Ing. Milan Palák
Rudná 76
700 30 Ostrava

VÁŠ DOPIS ZNAČKY / ZE DNE

NAŠE ZNAČKA
1087151791

VYŘIZUJE / LINKA
840 840 840

MÍSTO ODESLÁNÍ / DNE
Ostrava/7.7.2016

Stanovisko ČEZ Distribuce, a.s., k žádosti ev. číslo 1087151791 k PD vydané pro potřeby stavebního povolení

Údaje o stavbě:

Název stavby: **TROJICE - restaurování pomníku obětem hornické stávký 1894**
Zpevněné plochy

Kat. území: Slezská Ostrava Parc. číslo: 155 Č. map. listu: Viz. PD

Předložené podklady: PD

ČEZ Distribuce, a.s. souhlasí s předloženou PD vydanou pro potřeby stavebního povolení pro výše uvedenou stavbu při dodržení níže uvedených podmínek a podmínek v přílohách.

- Nutno respektovat všechny normy, které mají vztah k zařízení ČEZ Distribuce a.s. (zák. 458/2000 Sb. v platném znění, ČSN 73 6005 prostorová norma, atd.)
- Upozorňujeme, že stavba zasáhne do ochranného pásma kabelu NN, je bezpodmínečně nutné dodržet „Podmínky pro provádění činnosti v ochranných pásmech podzemních vedení“
- Pokud by bylo nutné kabel přeložit upozorňujeme, že přeložky zařízení distribuční soustavy musí být řešeny podle ustanovení zákona č.458/2000Sb., §47, kde je mimo jiné uvedeno, že přeložku zařízení distribuční soustavy zajišťuje jeho vlastník na náklady toho, kdo potřebu přeložky vyvolal. Vlastnictví zařízení distribuční soustavy po provedení přeložky se nemění.

Přílohy, které jsou nedílnou součástí tohoto stanoviska:

- Aktuální údaje o existenci zařízení energetické společnosti (vydané na základě žádosti o vyjádření k existenci zařízení společnosti ČEZ Distribuce, a.s.), včetně příloh.

ČEZ Distribuce, a. s. Děčín, Děčín IV-Podmokly, Teplická 874/8, PSČ 405 02 | IČ: 24729035, DIČ: CZ24729035 tel. zákaznické služby: 840 840 840, tel poruchy: 840 850 860, fax 378 002 008, e-mail: cez@cez.cz, www.cez.cz, zapsána v obchodním rejstříku vedeném Krajským soudem v Ústí nad Labem, oddíl B, vložka č. 2145



SKUPINA ČEZ

- Podmínky pro provádění činnosti v ochranných pásmech podzemních vedení

Toto stanovisko má platnost do 6. 7. 2017.

Ing. Miroslav Broskevič
Vedoucí oddělení Správy energetického majetku – region
ČEZ Distribuce, a.s.

ČEZ Distribuce, a. s.

Děčín, Děčín IV-Podmokly, Teplická 874/8, PSČ 405 02 | IČ: 24729035, DIČ:
CZ24729035 tel. zákaznické služby: 840 840 840, tel poruchy: 840 850 860, fax 378
002 008, e-mail: cez@cez.cz, www.cez.cz, zapsána v obchodním rejstříku vedeném
Krajským soudem v Ústí nad Labem, oddíl B, vložka č. 2145



PODMÍNKY PRO PROVÁDĚNÍ ČINNOSTÍ V OCHRANNÝCH PÁSMECH PODZEMNÍCH VEDENÍ

Ochranné pásmo podzemních vedení elektrizační soustavy do 110 kV včetně a vedení řídící, měřicí a zabezpečovací techniky je stanoveno v §46, odst. (5), Zák. č. 458/2000 Sb. a činí 1 metr po obou stranách krajního kabelu kabelové trasy, nad 110 kV činí 3 metry po obou stranách krajního kabelu.

V ochranném pásmu podzemního vedení je podle §46 odst. (8) a (10) zakázáno:

- a) zřizovat bez souhlasu vlastníka těchto zařízení stavby či umisťovat konstrukce a jiná podobná zařízení, jakož i uskladňovat hořlavé a výbušné látky,
- b) provádět bez souhlasu vlastníka zemní práce,
- c) provádět činnosti, které by mohly ohrozit spolehlivost a bezpečnost provozu těchto zařízení nebo ohrozit život, zdraví či majetek osob,
- d) provádět činnosti, které by znemožňovaly nebo podstatně znesnadňovaly přístup k těmto zařízením,
- e) vysazovat trvalé porosty a přejíždět vedení těžkými mechanismy.

Pokud stavba nebo stavební činnost zasahuje do ochranného pásma podzemního vedení, je třeba požádat o písemný souhlas vlastníka nebo provozovatele tohoto zařízení na základě §46, odst. (8) a (11) Zákona č. 458/2000 Sb.

V ochranných pásmech podzemních vedení je třeba dále dodržovat následující podmínky:

1. Dodavatel prací musí před zahájením prací zajistit vytyčení podzemního zařízení a prokazatelně seznámit pracovníky, jichž se to týká, s jejich polohou a upozornit na odchylky od výkresové dokumentace.
2. Výkopové práce do vzdálenosti 1 metr od osy (krajního) kabelu musí být prováděny ručně. V případě provedení sond (ručně) může být tato vzdálenost snížena na 0,5 metru.
3. Zemní práce musí být prováděny v souladu s ČSN 73 6133 Návrh a provádění zemního tělesa pozemních komunikací a při zemních pracích musí být dodrženo Nařízení vlády č. 591/2006 Sb., o bližších minimálních požadavcích na bezpečnost a ochranu zdraví při práci na staveništích.
4. Místa křížení a souběhy ostatních zařízení se zařízeními energetiky musí být vyprojektovány a provedeny zejména dle ČSN 73 6005, ČSN EN 50 341-1,2, ČSN EN 50341-3, ČSN EN 50423-1, ČSN 33 2000-5-52 a PNE 34 1050.
5. Dodavatel prací musí oznámit příslušnému provozovateli distribuční soustavy zahájení prací minimálně 3 pracovní dny předem.
6. Při potřebě přeježdění trasy podzemních vedení vozidly nebo mechanismy je třeba po dohodě s provozovatelem provést dodatečnou ochranu proti mechanickému poškození.
7. Je zakázáno manipulovat s obnaženými kabely pod napětím. Odkryté kabely musí být za vypnutého stavu řádně vyvěšeny, chráněny proti poškození a označeny výstražnou tabulkou dle ČSN ISO 3864.
8. Před záhozem kabelové trasy musí být provozovatel kabelu vyzván ke kontrole uložení. Pokud toto organizace provádějící zemní práce neprovede, vyhrazuje si provozovatel distribuční soustavy právo nechat inkriminované místo znovu odkrýt.
9. Při záhozu musí být zemina pod kabely řádně udusána, kabely zapískovány a provedeno krytí proti mechanickému poškození.
10. Bez předchozího souhlasu je zakázáno snižovat nebo zvyšovat vrstvu zeminy nad kabelem.
11. Každé poškození zařízení provozovatele distribuční soustavy musí být okamžitě nahlášeno na Linku pro hlášení poruch Skupiny ČEZ, společnosti ČEZ Distribuce, a. s., 840 850 860, která je Vám k dispozici 24 hodin denně, 7 dní v týdnu.
12. Ukončení stavby musí být neprodleně ohlášeno příslušnému provoznímu útvaru.
13. Po dokončení stavby provozovatel distribuční soustavy nesouhlasí s vyhlášením ochranného pásma nových rozvodů, které jsou budovány, protože se již jedná o práce v ochranném pásmu zařízení provozovatele distribuční soustavy. Případné opravy nebo rekonstrukce na svém zařízení nebude provozovatel distribuční soustavy provádět na výjimku z ochranného pásma nebo na základě souhlasu s činností v tomto pásmu.

Případné nedodržení uvedených podmínek bude řešeno příslušným stavebním úřadem nebo nahlášeno Státní energetické inspekci v souladu s §93, Zákona č. 458/2000 Sb. jako porušení zákazu provádět činnosti v ochranných pásmech dle §46 téhož zákona.



ŽADATEL

Milan Palák

NAŠE ZNAČKA
0100597458

VYŘIZUJE / LINKA
840 840 840

VYŘIZENO DNE
04.07.2016

Věc: Sdělení o existenci energetického zařízení v majetku společnosti ČEZ Distribuce, a. s., pro akci: TROJICE - restaurování pomníku obětem hornické stávký 1894 / Zpevněné plochy

SP

Vážený zákazníku,
dovolujeme si reagovat na Vaši žádost číslo 0100597458 ze dne 04.07.2016 o sdělení existence energetického zařízení v majetku společnosti ČEZ Distribuce, a. s., ve Vámi vymezeném zájmovém území.
V majetku ČEZ Distribuce, a. s., se na Vámi uvedeném zájmovém území nachází nebo ochranným pásmem zasahuje energetické zařízení typu:

	síť NN	síť VN	síť VVN
Podzemní síť	střet		
Nadzemní síť			
Stanice			

Energetické zařízení je chráněno ochranným pásmem podle § 46 zákona č. 458/2000 Sb., o podmínkách podnikání a o výkonu státní správy v energetických odvětvích a o změně některých zákonů (energetický zákon) ve znění pozdějších předpisů (dále jen "energetický zákon"). Přibližný průběh tras energetických zařízení zasíláme v příloze k tomuto dopisu. Dovolujeme si upozornit, že v trase kabelového vedení může být uloženo několik kabelů.

V případě, že uvažovaná akce nebo činnost zasáhne do ochranného pásma nadzemních vedení nebo trafostanic, popř. bude po vytyčení zjištěno, že zasahuje do ochranného pásma podzemních vedení, je nutné písemně požádat společnost ČEZ Distribuce, a. s. o souhlas s činností v ochranném pásmu (formulář je k dispozici na www.cezdistribuce.cz v části Formuláře / Činnosti v ochranných pásmech, kontaktní údaje pro podání Vaší žádosti naleznete v zápatí). Jestliže uvažovaná akce vyvolá potřebu dílčí změny trasy vedení nebo přemístění některých prvků energetického zařízení, je nutné včas společnost ČEZ Distribuce, a. s. požádat o přeložku zařízení podle § 47 energetického zákona. Dovolujeme si Vás rovněž upozornit, že v zájmovém území se může nacházet taktéž energetické zařízení, které není v majetku společnosti ČEZ Distribuce, a. s.

V případě existence podzemních energetických zařízení je povinností stavebníka alespoň čtrnáct dní před započatím zemních prací požádat prostřednictvím Zákaznické linky 840 840 840 o tzv. vytyčení.

Pokud dojde k obnažení kabelového vedení nebo k poškození energetického zařízení, kontaktujte prosím bezodkladně naši Poruchovou linku 840 850 860, která je Vám k dispozici 24 hodin denně, 7 dní v týdnu.

Toto sdělení je platné do 04.01.2017 a je jedním z podkladů pro zpracování projektové dokumentace, pokud je taková dokumentace zpracovávána. Toto sdělení však nenahrazuje vyjádření provozovatele distribuční soustavy k projektové dokumentaci pro územní nebo stavební řízení, k připojení nového odběru, zdroje elektrické energie nebo k navýšení rezervovaného příkonu a výkonu a mimo havárií ani souhlas s činností v ochranném pásmu.

ČEZ Distribuce, a. s.

Děčín, Děčín IV-Podmokly, Teplická 874/8, PSČ 405 02 | IČ: 24729035, DIČ: CZ24729035 |
tel. zákaznické služby: 840 840 840, fax: +420 371 102 008, tel. poruchové služby: 840 850 860
e-mail: info@cezdistribuce.cz, www.cezdistribuce.cz | bank. spoj.: KB Praha 35-4544580267/0100
zapsaná v obchodním rejstříku vedeném u Krajského soudu v Ústí nad Labem, oddíl B, vložka 2145
Zasílací adresa pro zákazníky: Guldenerova 2577/19, PSČ 326 00, Píseň



V souvislosti s výše uvedeným si Vás dovoluujeme upozornit, že uvedené sdělení včetně jeho příloh obsahuje skutečnosti tvořící obchodní tajemství společnosti ČEZ Distribuce, a. s. Poskytnuté informace jsou dále také důvěrnými informacemi a obchodně citlivými informacemi společnosti ČEZ Distribuce, a. s. Z výše uvedených důvodů si Vás proto společnost ČEZ Distribuce, a. s. dovoluujeme upozornit, že s poskytnutými informacemi je potřeba nakládat dle platných právních předpisů, v opačném případě se vystavujete postihu ve smyslu platné právní úpravy. V této souvislosti si Vás dále dovoluujeme upozornit, že požadované informace nesmí být předány, sděleny, využity, zpřístupněny, či jiným způsobem postoupeny na jakoukoli třetí osobu bez předchozího prokazatelného souhlasu společnosti ČEZ Distribuce, a. s. Informace o existenci sítí mohou být využity pouze pro účel, pro který byly vyžádány.

S pozdravem

z pověření POV/ŘDA/94/0118/2014

Ing. Zbyněk Businský

Vedoucí odboru Správa dat o síti

ČEZ Distribuce, a. s.

Přílohy

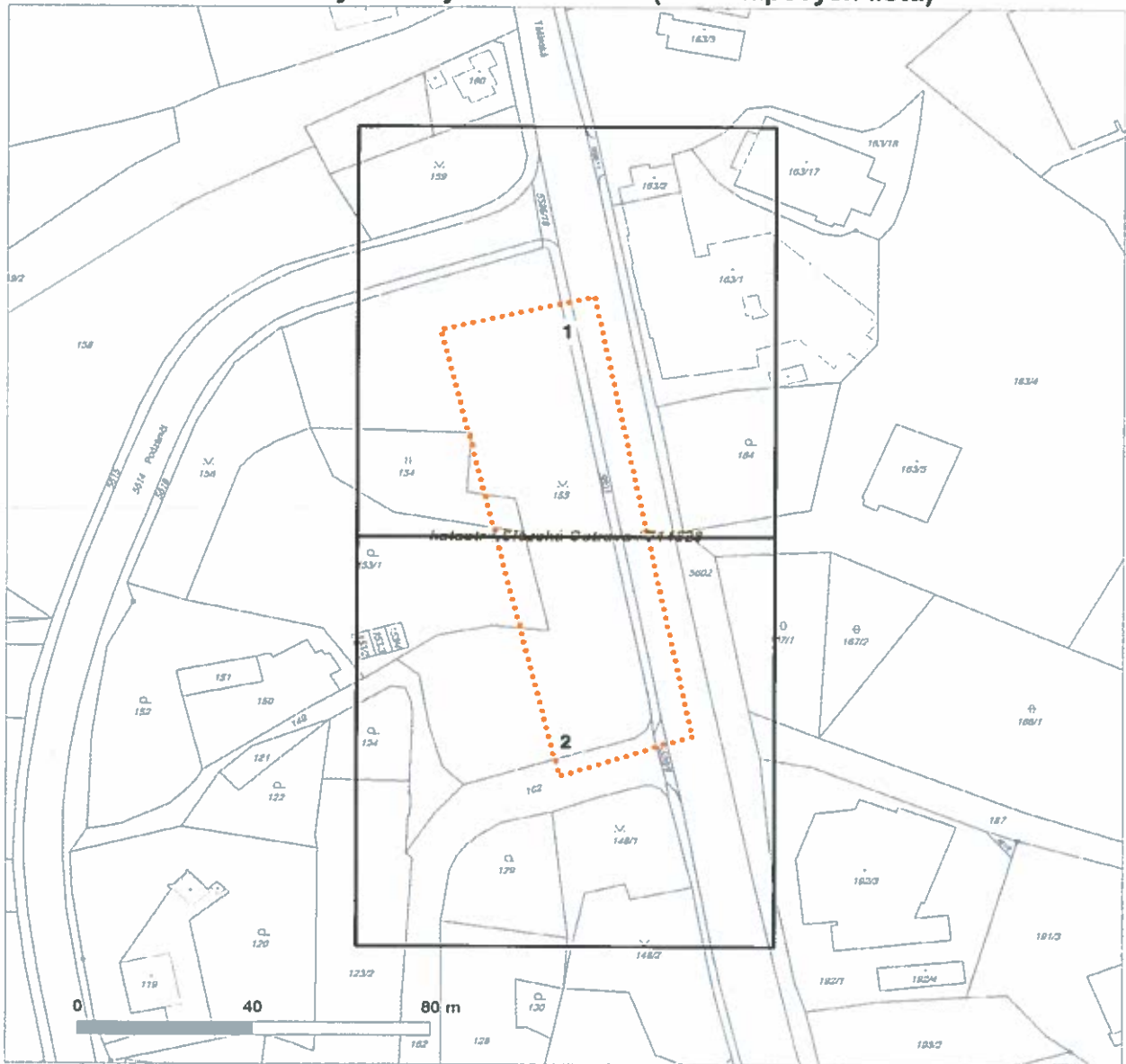
1. Situační výkres zájmového území
2. Podmínky pro provádění činností v ochranných pásmech energetických zařízení



Platí pouze se sdělením číslo 0100597458.

Zakreslené polohy zařízení v příloze jsou pouze informativní.

Situační výkres zájmového území (klad mapových listů)



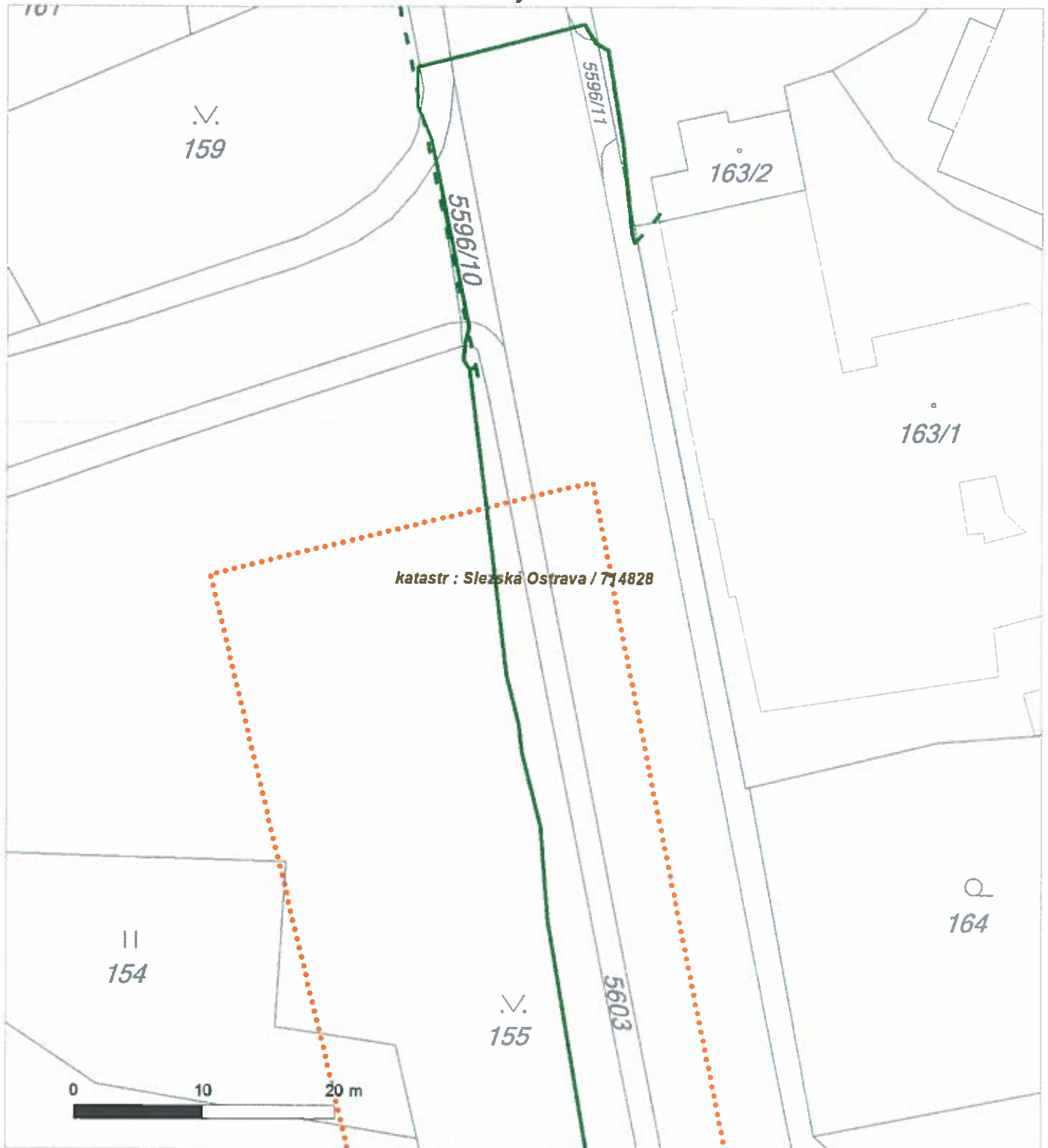
LEGENDA	
	Podzemní vedení NN do 1kV
	Nadzemní vedení NN do 1kV
	Podzemní vedení VN do 35 kV
	Nadzemní vedení VN do 35 kV
	Podzemní vedení VVN 110kV
	Nadzemní vedení VVN 110kV
	NN přívod odběratele
	Clizí energetické vedení
	Zájmové území
	Stanice do 52 kV - stožárová
	Stanice do 52 kV - zděná
	Transformovna (nad 52 kV)
	Prohibující investice ČEZ Distribuce
	Stanice ČEZ Distribuce ve výstavbě
	Zařízení ČEZ Distribuce ve výstavbě
	Hranice katastrálního území



Platí pouze se sdělením číslo 0100597458.

Zakreslené polohy zařízení v příloze jsou pouze informativní.

Situační výkres - list 1

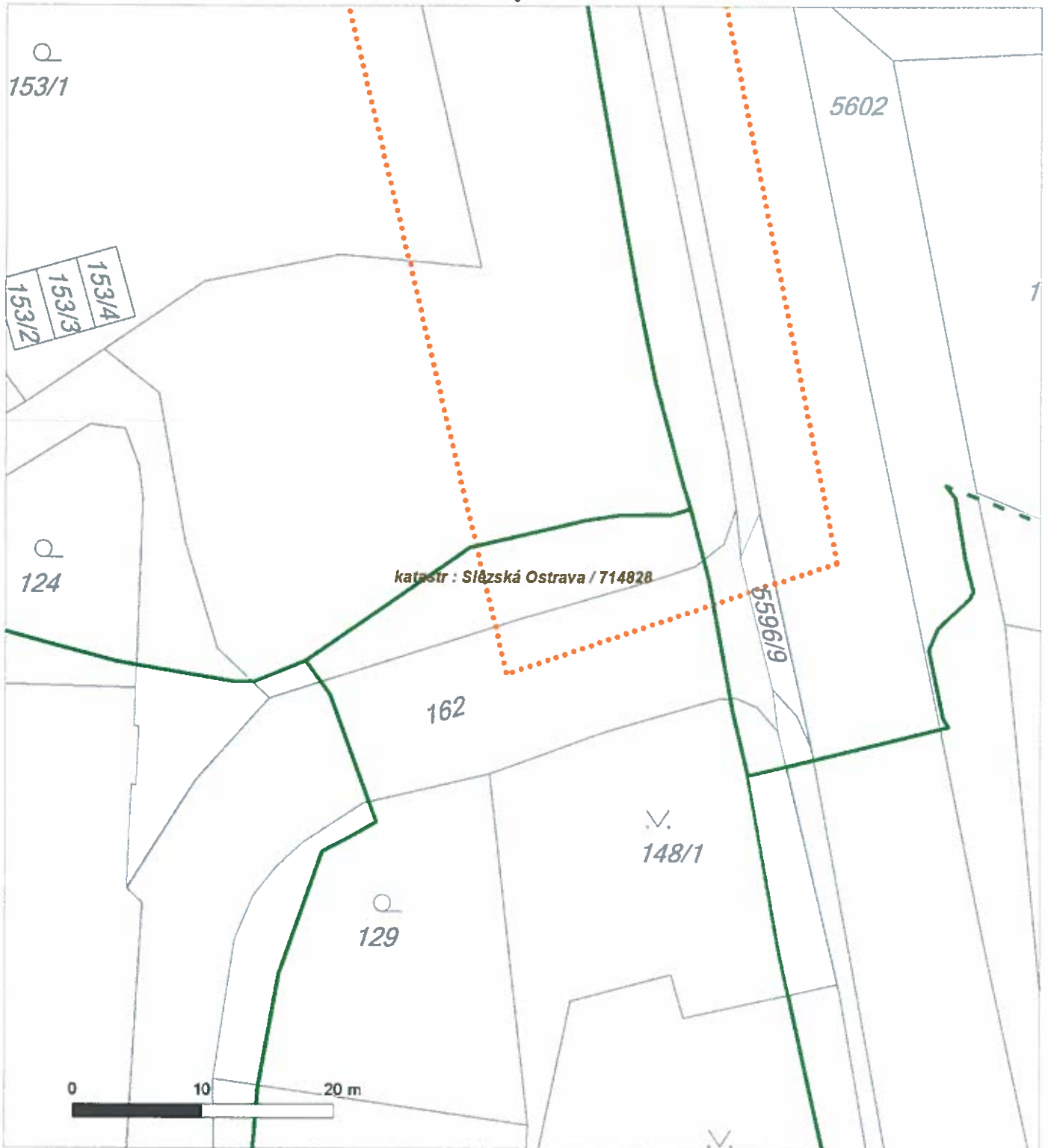




Platí pouze se sdělením číslo 0100597458.

Zakresené polohy zařízení v příloze jsou pouze informativní.

Situační výkres - list 2





PODMÍNKY PRO PROVÁDĚNÍ ČINNOSTÍ V OCHRANNÝCH PÁSMECH PODZEMNÍCH VEDENÍ

Ochranné pásmo podzemních vedení elektrizační soustavy do 110 kV včetně a vedení řídicí, měřicí a zabezpečovací techniky je stanoveno v §46, odst. (5), Zák. č. 458/2000 Sb., tj. zákona o podmínkách podnikání a o výkonu státní správy v energetických odvětvích a o změně některých zákonů (energetický zákon), ve znění pozdějších předpisů (dále jen "energetický zákon"), a činí 1 metr po obou stranách krajního kabelu kabelové trasy, nad 110 kV činí 3 metry po obou stranách krajního kabelu.

V ochranném pásmu podzemního vedení je podle §46 odst. (8) a (10) energetického zákona zakázáno:

- a) zřizovat bez souhlasu vlastníka těchto zařízení stavby či umisťovat konstrukce a jiná podobná zařízení, jakož i uskladňovat hořlavé a výbušné látky,
- b) provádět bez souhlasu vlastníka zemní práce,
- c) provádět činnosti, které by mohly ohrozit spolehlivost a bezpečnost provozu těchto zařízení nebo ohrozit život, zdraví či majetek osob,
- d) provádět činnosti, které by znemožňovaly nebo podstatně znesnadňovaly přístup k těmto zařízením,
- e) vysazovat trvalé porosty a přejíždět vedení těžkými mechanismy.

Pokud stavba nebo stavební činnost zasahuje do ochranného pásma podzemního vedení, je třeba požádat o písemný souhlas vlastníka nebo provozovatele tohoto zařízení na základě §46, odst. (8) a (11) energetického zákona.

V ochranných pásmech podzemních vedení je třeba dále dodržovat následující podmínky:

1. Dodavatel prací musí před zahájením prací zajistit vytýčení podzemního zařízení a prokazatelně seznámit pracovníky, jichž se to týká, s jejich polohou a upozornit na odchylky od výkresové dokumentace.
2. Výkopové práce do vzdálenosti 1 metr od osy (krajního) kabelu musí být prováděny ručně. V případě provedení sond (ručně) může být tato vzdálenost snížena na 0,5 metru.
3. Zemní práce musí být prováděny v souladu s ČSN 73 6133 Návrh a provádění zemního tělesa pozemních komunikací a při zemních pracích musí být dodrženo Nařízení vlády č. 591/2006 Sb., bližších minimálních požadavcích na bezpečnost a ochranu zdraví při práci na staveništích.
4. Místa křížení a souběhy ostatních zařízení se zařízeními energetiky musí být vyprojektovány a provedeny zejména dle ČSN 73 6005, ČSN EN 50 341-1,2, ČSN EN 50341-3-19, ČSN EN 50423-1, ČSN 33 2000-5-52 a PNE 33 3302.
5. Dodavatel prací musí oznámit příslušnému provozovateli distribuční soustavy zahájení prací minimálně 3 pracovní dny předem.
6. Při potřebě přejíždění trasy podzemních vedení vozidly nebo mechanismy je třeba po dohodě s provozovatelem provést dodatečnou ochranu proti mechanickému poškození.
7. Je zakázáno manipulovat s obnaženými kabely pod napětím. Odkryté kabely musí být za vypnutého stavu řádně vyvěšeny, chráněny proti poškození a označeny výstražnou tabulkou dle ČSN ISO 3864.
8. Před záhozem kabelové trasy musí být provozovatel kabelu vyzván ke kontrole uložení. Pokud toto organizace provádějící zemní práce neprovede, vyrazuje si provozovatel distribuční soustavy právo nechat inkriminované místo znovu odkryt.
9. Při záhozu musí být zemina pod kabely řádně udusána, kabely zapískovány a provedeno krytí proti mechanickému poškození.
10. Bez předchozího souhlasu je zakázáno snižovat nebo zvyšovat vrstvu zeminy nad kabelem.
11. Každé poškození zařízení provozovatele distribuční soustavy musí být okamžitě nahlášeno na Linku pro hlášení poruch Skupiny ČEZ, společností ČEZ Distribuce, a. s., 840 850 860, která je Vám k dispozici 24 hodin denně, 7 dní v týdnu.
12. Ukončení stavby musí být neprodleně ohlášeno příslušnému provoznímu útvaru.
13. **Po dokončení stavby provozovatel distribuční soustavy nesouhlasí s vyhlášením ochranného pásma nových rozvodů, které jsou budovány, protože se již jedná o práce v ochranném pásmu zařízení provozovatele distribuční soustavy. Případné opravy nebo rekonstrukce na svém zařízení nebude provozovatel distribuční soustavy provádět na výjimku z ochranného pásma nebo na základě souhlasu s činností v tomto pásmu.**

Případné nedodržení uvedených podmínek bude řešeno příslušným stavebním úřadem nebo nahlášeno Energetickému regulačnímu úřadu jako správní delikt ve smyslu příslušného ustanovení energetického zákona spočívající v porušení zákazu provádět činnosti v ochranných pásmech dle §46 uvedeného zákona.



PODMÍNKY PRO PROVÁDĚNÍ ČINNOSTÍ V OCHRANNÝCH PÁSMECH NADZEMNÍCH VEDENÍ

Ochranné pásmo nadzemního vedení podle §46, odst. (3), Zák. č. 458/2000 Sb., tj. zákona o podmínkách podnikání a o výkonu státní správy v energetických odvětvích a o změně některých zákonů (energetický zákon), ve znění pozdějších předpisů (dále jen "energetický zákon") je souvislý prostor vymezený svislými rovinami vedenými po obou stranách vedení ve vodorovné vzdálenosti měřené kolmo na vedení, které činí od krajního vodiče vedení na obě jeho strany:

- a) u napětí nad 1 kV a do 35 kV včetně
 - pro vodiče bez izolace 7 metrů (resp. 10 metrů u zařízení postaveného do 31. 12. 1994, vyjma lesních průseků, kde rozsah ochranného pásma i do uvedeného data činí 7 metrů),
 - pro vodiče s izolační základní 2 metry,
 - pro závěsná kabelová vedení 1 metr;
- b) u napětí nad 35 kV do 110 kV včetně
 - pro vodiče bez izolace 12 metrů (resp. 15 metrů u zařízení postaveného do 31. 12. 1994),
 - pro vodiče s izolační základní 5 metrů

Poznámka: Nadzemní vedení nízkého napětí (do 1 kV) není chráněno ochranným pásmem. Při činnostech prováděných v jeho blízkosti (práce v blízkosti) je nutné dodržet vzdálenosti dané ČSN EN 50110-1 ed. 2.

V ochranném pásmu nadzemního vedení je podle §46 odst. (8) a (9) energetického zákona zakázáno:

1. zřizovat bez souhlasu vlastníka těchto zařízení stavby či umísťovat konstrukce a jiná podobná zařízení, jakož i uskláňovat hořlavé a výbušné látky,
2. provádět bez souhlasu vlastníka zemní práce,
3. provádět činnosti, které by mohly ohrozit spolehlivost a bezpečnost provozu těchto zařízení nebo ohrozit život, zdraví či majetek osob,
4. provádět činnosti, které by znemožňovaly nebo podstatně znesnadňovaly přístup k těmto zařízením,
5. vysazovat chmelnice a nechávat růst porosty nad výšku 3 metry.

Pokud stavba nebo stavební činnost zasahuje do ochranného pásma nadzemního vedení, je třeba požádat o písemný souhlas vlastníka nebo provozovatele tohoto zařízení na základě §46, odst. (8) a (11) energetického zákona.

V ochranných pásmech nadzemních vedení je třeba dále dodržovat následující podmínky:

1. Při pohybu nebo pracích v blízkosti elektrického vedení vysokého napětí se nesmí osoby, předměty, prostředky nemající povahu jeřábu přiblížit k živým částem - vodičům blíže než 2 metry (dle ČSN EN 50110-1).
2. Jeřáby a jim podobná zařízení musí být umístěny tak, aby v kterékoli poloze byly všechny jejich části mimo ochranné pásmo vedení, a musí být zamezeno vyvrstvení lana.
3. Je zakázáno stavět budovy nebo jiné objekty v ochranných pásmech nadzemních vedení vysokého napětí.
4. Je zakázáno, provádět veškeré pozemní práce, při kterých by byla narušena stabilita podpěrných bodů - sloupů nebo stožárů.
5. Je zakázáno upevňovat antény, reklamy, ukazatele apod. pod, přes nebo přímo na stožáry elektrického vedení.
6. Dodavatel prací musí prokazatelně seznámit své pracovníky, jichž se to týká s ČSN EN 50110-1.
7. Pokud není možné dodržet body č. 1 až 4, je možné požádat příslušný provozní útvar provozovatele distribuční soustavy o další řešení (zajištění odborného dohledu pracovníka s elektrotechnickou kvalifikací dle Vyhlášky č. 50/1978 Sb., vypnutí a zajištění zařízení, zaizolování živých částí apod.), pokud nejsou tyto podmínky již součástí jiného vyjádření ke konkrétní stavbě.
8. V případě požadavku na vypnutí zařízení po nezbytnou dobu provádění prací je nutné požádat minimálně 2 měsíce před požadovaným termínem. V případě vedení nízkého napětí je možné též požádat o zaizolování části vedení.

Případné nedodržení uvedených podmínek bude řešeno příslušným stavebním úřadem nebo nahlášeno Energetickému regulačnímu úřadu jako správní delikt ve smyslu příslušného ustanovení energetického zákona, spočívající v porušení zákazu provádět činnosti v ochranných pásmech dle §46 uvedeného zákona.



PODMÍNKY PRO PROVÁDĚNÍ ČINNOSTÍ V OCHRANNÝCH PÁSMECH ELEKTRICKÝCH STANIC

Ochranné pásmo elektrické stanice je stanoveno v §46, odst. (6), Zák. č. 458/2000 Sb., tj. zákona o podmínkách podnikání a o výkonu státní správy v energetických odvětvích a o změně některých zákonů (energetický zákon), ve znění pozdějších předpisů (dále jen "energetický zákon") a je vymezeno svislými rovinami vedenými ve vodorovné vzdálenosti:

- a) u venkovních el. stanic a dále stanic s napětím větším než 52 kV v budovách 20 metrů od oplocení nebo od vnějšího líce obvodového zdiva,
- b) u stožárových elektrických stanic a věžových stanic s venkovním příívodem s převodem napětí z úrovně nad 1 kV a menší než 52 kV na úroveň nízkého napětí 7 m od vnější hrany půdorysu stanice ve všech směrech,
- c) u kompaktních a zděných el. stanic s převodem napětí z úrovně nad 1 kV a menší než 52 kV na úroveň nízkého napětí 2 metry od vnějšího pláště stanice ve všech směrech,
- d) u vestavěných el. stanic 1 metr od obestavění.

V ochranném pásmu elektrické stanice je podle §46 odst. (8) a (10) energetického zákona zakázáno:

1. zřizovat bez souhlasu vlastníka těchto zařízení stavby či umisťovat konstrukce a jiná podobná zařízení, jakož i uskladňovat hořlavé a výbušné látky,
2. provádět bez souhlasu vlastníka zemní práce,
3. provádět činnosti, které by mohly ohrozit spolehlivost a bezpečnost provozu těchto zařízení nebo ohrozit život, zdraví či majetek osob,
4. provádět činnosti, které by znemožňovaly nebo podstatně znesnadňovaly přístup k těmto zařízením.

Pokud stavba nebo stavební činnost zasahuje do ochranného pásma elektrické stanice, je třeba požádat o písemný souhlas vlastníka nebo provozovatele tohoto zařízení na základě §46, odst. (8) a (11) energetického zákona.

V ochranném pásmu elektrické stanice je dále zakázáno provádět činnosti, které by mohly mít za následek ohrožení bezpečnosti a spolehlivosti provozu stanice nebo zmenšující či podstatně znesnadňující její obsluhu a údržbu a to zejména:

5. provádět výkopové práce ohrožující zaústění podzemních vedení vysokého a nízkého napětí nebo stabilitu stavební části el. stanice (viz podmínky pro činnosti v ochranných pásmech podzemního vedení),
6. skladovat či umisťovat předměty bránící přístupu do elektrické stanice nebo k rozvaděčům vysokého nebo nízkého napětí,
7. umisťovat antény, reklamy, ukazatele apod.,
8. zřizovat oplocení, které by znemožnilo obsluhu el. stanice.

Případné nedodržení uvedených podmínek bude řešeno příslušným stavebním úřadem nebo nahlášeno Energetickému regulačnímu úřadu jako správní delikt ve smyslu příslušného ustanovení energetického zákona spočívající v porušení zákazu provádět činnosti v ochranných pásmech dle §46 uvedeného zákona.



ŽADATEL
Milan Palák

NAŠE ZNAČKA
0100484229

VYŘIZUJE / LINKA
840 840 840

VYŘÍZENO DNE
23.10.2015

**Věc: Sdělení o existenci energetického zařízení v majetku společnosti ČEZ Distribuce, a. s., pro akci: *DLR*
TROJICE - restaurování pomníku obětem hornické stávký 1894**

Vážený zákazníku,
dovolujeme si reagovat na Vaši žádost číslo 0100484229 ze dne 23.10.2015 o sdělení existence energetického zařízení v majetku společnosti ČEZ Distribuce, a. s., ve Vámi vymezeném zájmovém území.
V majetku ČEZ Distribuce, a. s., se na Vámi uvedeném zájmovém území nachází nebo ochranným pásmem zasahuje energetické zařízení typu:

	síť NN	síť VN	síť VVN
Podzemní síť	sřtet		
Nadzemní síť			
Stanice			

Energetické zařízení je chráněno ochranným pásmem podle § 46 zákona č. 458/2000 Sb., o podmínkách podnikání a o výkonu státní správy v energetických odvětvích a o změně některých zákonů (energetický zákon) ve znění pozdějších předpisů (dále jen "energetický zákon"). Přibližný průběh tras energetických zařízení zasíláme v příloze k tomuto dopisu. Dovolujeme si upozornit, že v trase kabelového vedení může být uloženo několik kabelů.

V případě, že uvažovaná akce nebo činnost zasáhne do ochranného pásma nadzemních vedení nebo trafostanic, popř. bude po vytyčení zjištěno, že zasahuje do ochranného pásma podzemních vedení, je nutné písemně požádat společnost ČEZ Distribuce, a. s. o souhlas s činností v ochranném pásmu (formulář je k dispozici na www.cezdistribuce.cz v části Formuláře / Činnosti v ochranných pásmech, kontaktní údaje pro podání Vaší žádosti naleznete v zápatí). Jestliže uvažovaná akce vyvolá potřebu dílčí změny trasy vedení nebo přemístění některých prvků energetického zařízení, je nutné včas společnost ČEZ Distribuce, a. s. požádat o přeložku zařízení podle § 47 energetického zákona. Dovolujeme si Vás rovněž upozornit, že v zájmovém území se může nacházet taktéž energetické zařízení, které není v majetku společnosti ČEZ Distribuce, a. s.

V případě existence podzemních energetických zařízení je povinností stavebníka alespoň čtrnáct dní před započatím zemních prací požádat prostřednictvím Zákaznické linky 840 840 840 o tzv. vytyčení.

Pokud dojde k obnažení kabelového vedení nebo k poškození energetického zařízení, kontaktujte prosím bezodkladně naši Poruchovou linku 840 850 860, která je Vám k dispozici 24 hodin denně, 7 dní v týdnu.

Toto sdělení je platné do 23.04.2016 a je jedním z podkladů pro zpracování projektové dokumentace, pokud je taková dokumentace zpracovávána. Toto sdělení však nenahrazuje vyjádření provozovatele distribuční soustavy k projektové dokumentaci pro územní nebo stavební řízení, k připojení nového odběru, zdroje elektrické energie nebo k navýšení rezervovaného příkonu a výkonu a mimo havárií ani souhlas s činností v ochranném pásmu.

ČEZ Distribuce, a. s.

Děčín, Děčín IV-Podmokly, Teplická 874/8, PSČ 405 02 | IČ: 24729035, DIČ: CZ24729035 |
tel. zákaznické služby: 840 840 840, fax: +420 371 102 008, tel. poruchové služby: 840 850 860
e-mail: info@cezdistribuce.cz, www.cezdistribuce.cz | bank. spoj.: KB Praha 35-4544580267/0100
zapsaná v obchodním rejstříku vedeném u Krajského soudu v Ústí nad Labem, oddíl B, vložka 2145
Zasílací adresa pro zákazníky: Guldenerova 2577/19, PSČ 326 00, Plzeň



V souvislosti s výše uvedeným si Vás dovoluujeme upozornit, že uvedené sdělení včetně jeho příloh obsahuje skutečnosti tvořící obchodní tajemství společnosti ČEZ Distribuce, a. s. Poskytnuté informace jsou dále také důvěrnými informacemi a obchodně citlivými informacemi společnosti ČEZ Distribuce, a. s. Z výše uvedených důvodů si Vás proto společnost ČEZ Distribuce, a. s. dovoluujeme upozornit, že s poskytnutými informacemi je potřeba nakládat dle platných právních předpisů, v opačném případě se vystavujete postihu ve smyslu platné právní úpravy. V této souvislosti si Vás dále dovoluujeme upozornit, že požadované informace nesmí být předány, sděleny, využity, zpřístupněny, či jiným způsobem postoupeny na jakoukoli třetí osobu bez předchozího prokazatelného souhlasu společnosti ČEZ Distribuce, a. s. Informace o existenci sítí mohou být využity pouze pro účel, pro který byly vyžádány.

S pozdravem

z pověření POV/ŘDA/94/0118/2014

Ing. Zbyněk Businský

Vedoucí odboru Správa dat o sítí

ČEZ Distribuce, a. s.

Přílohy

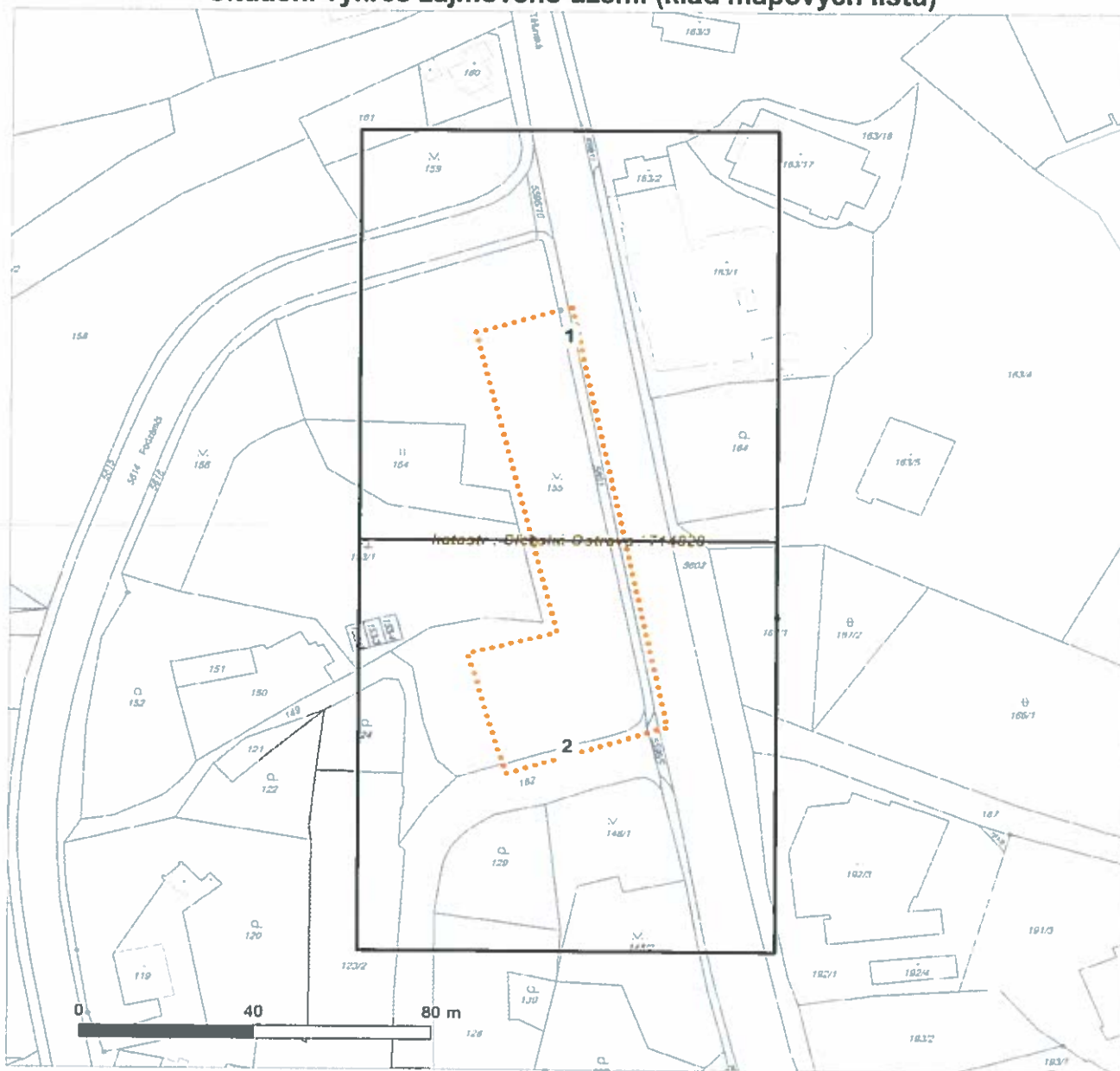
1. Situační výkres zájmového území
2. Podmínky pro provádění činností v ochranných pásmech energetických zařízení



Platí pouze se sdělením číslo 0100484229.

Zakreslené polohy zařízení v příloze jsou pouze informativní.

Situační výkres zájmového území (klad mapových listů)



LEGENDA			
	Podzemní vedení NN do 1kV		Stanice do 52 kV - stožárová
	Nadzemní vedení NN do 1kV		Stanice do 52 kV - zděná
	Podzemní vedení VN do 35 kV		Transformovna (nad 52 kV)
	Nadzemní vedení VN do 35 kV		Probíhající investice ČEZ Distribuce
	Podzemní vedení VVN 110kV		Stanice ČEZ Distribuce ve výstavbě
	Nadzemní vedení VVN 110kV		Zařízení ČEZ Distribuce ve výstavbě
	NN přívod odběratele		Hranice katastrálního území
	Cizí energetické vedení		
	Zájmové území		



Platí pouze se sdělením číslo 0100484229.

Zakreslené polohy zařízení v příloze jsou pouze informativní.

Situační výkres - list 1

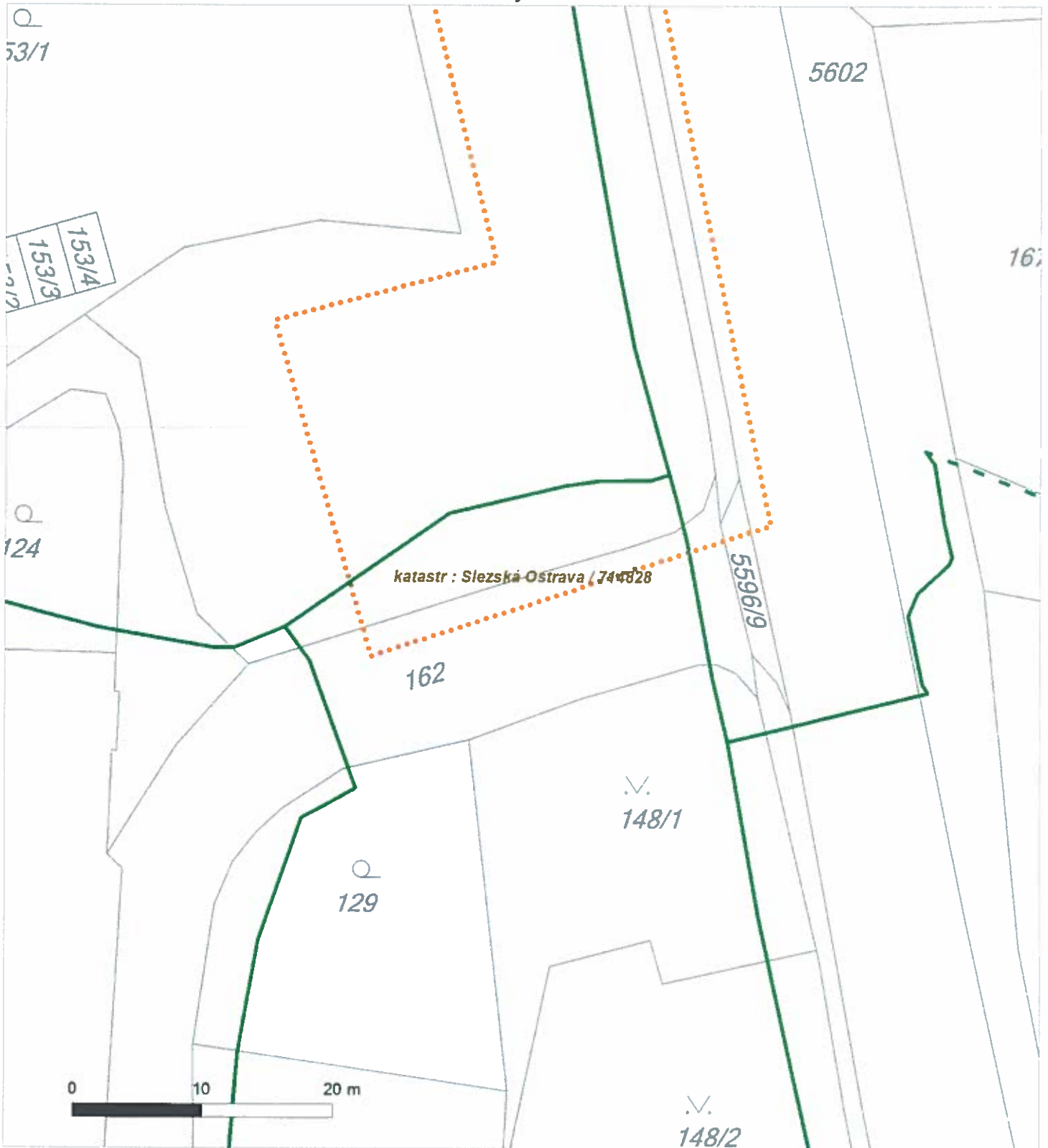




Platí pouze se sdělením číslo 0100484229.

Zakresené polohy zařízení v příloze jsou pouze informativní.

Situační výkres - list 2





ŽADATEL
Milan Palák

NAŠE ZNAČKA
0200374279

VYŘIZUJE / LINKA
ČEZ ICT Services, a. s.

VYŘÍZENO DNE
23.10.2015

Pro: **Stavební řízení**

Věc: Sdělení o existenci komunikačního vedení společnosti ČEZ ICT Services, a. s., pro akci:

TROJICE - restaurování pomníku obětem hornické stávký 1894

Vážený zákazníku,

dovolujeme si reagovat na Vaši žádost číslo 0200374279 ze dne 23.10.2015, která se týkala sdělení o existenci komunikačního zařízení na Vámi určeném zájmovém území.

Dle vědomí společnosti ČEZ ICT Services, a. s. se na Vámi vymezeném zájmovém území **nenachází komunikační zařízení v majetku společnosti ČEZ ICT Services, a. s.**

Zároveň si Vás dovoluujeme upozornit, že není vyloučeno, že se ve Vámi vymezeném zájmovém území nachází jiné zařízení, které není v majetku společnosti ČEZ ICT Services, a. s.

Toto sdělení je platné do 23.10.2016.

V souvislosti s výše uvedeným si Vás dovoluujeme upozornit, že sdělení o existenci či neexistenci sítí představuje skutečnosti tvořící obchodní tajemství společnosti ČEZ ICT Services, a. s. Poskytnuté informace jsou dále také důvěrnými informacemi společnosti ČEZ ICT Services, a. s. Z výše uvedených důvodů si Vás proto společnost ČEZ ICT Services, a. s. dovoluje upozornit, že s poskytnutými informacemi je potřeba nakládat dle platných právních předpisů, v opačném případě se vystavujete postihu ve smyslu platné právní úpravy. V této souvislosti si Vás dovoluujeme rovněž upozornit, že požadované informace nesmí být předány, sděleny, využity, zpřístupněny, či jiným způsobem postoupeny na jakoukoli třetí osobu bez předchozího prokazatelného souhlasu společnosti ČEZ ICT Services, a. s. Informace o existenci sítí mohou být využity pouze pro účel, pro který byly vyžádány.

S pozdravem

Martin Šklíba
ČEZ ICT Services, a. s.

Přílohy

Situační výkres zájmového území

ČEZ ICT Services, a. s.

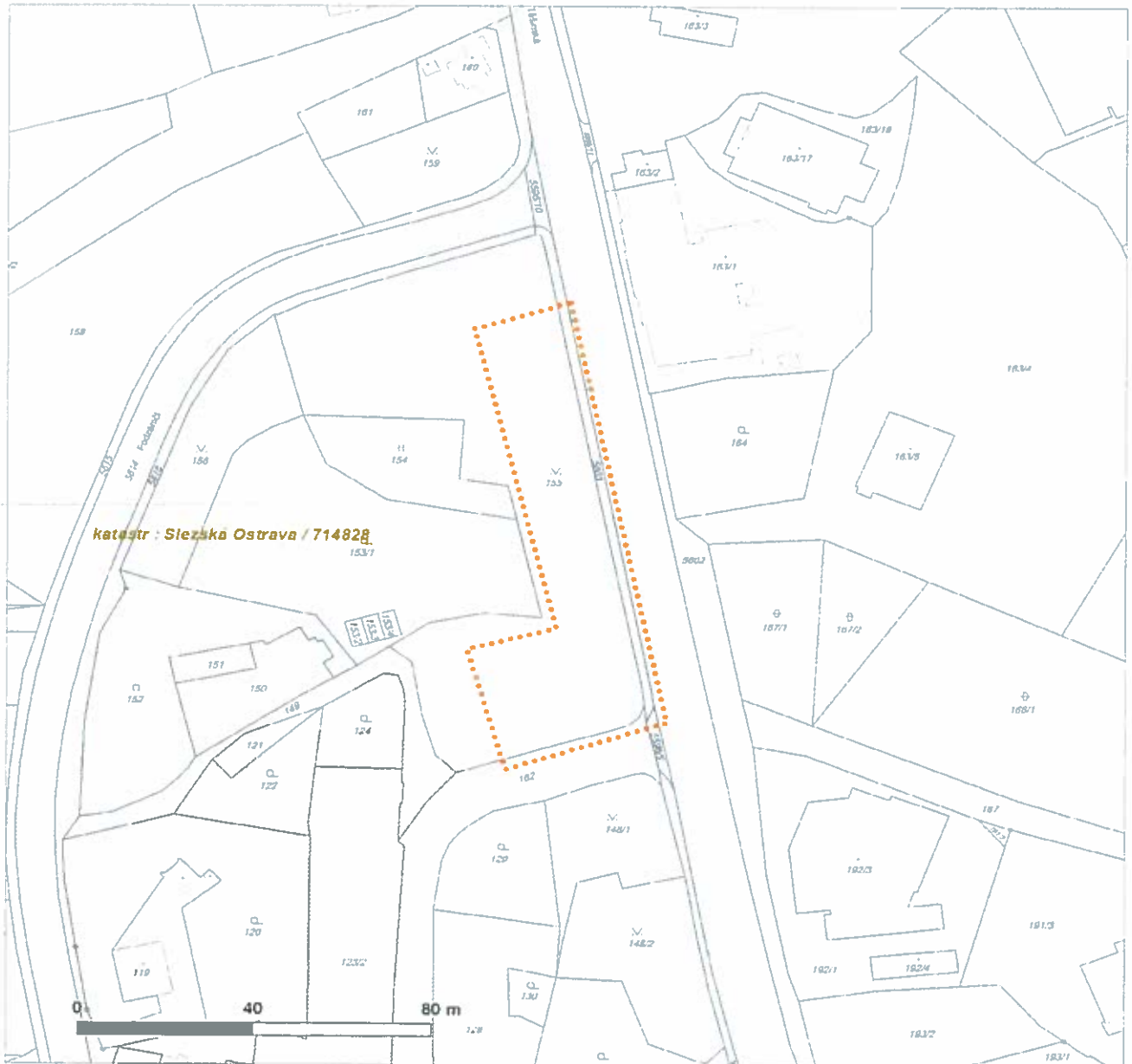
Praha 4, Duhová 1531/3, PSČ 140 53 | tel.: 841 842 843, fax: 211 046 250, e-mail: servicedesk@cez.cz, www.cez.cz | IČ: 26470411, DIČ: CZ26470411 | zapsaná v obchodním rejstříku vedeném Městským soudem v Praze, oddíl B, vložka 7309 | zaslací adresa pro zákazníky: Praha 4, Duhová 1444/2, PSČ 140 53



Platí pouze se sdělením číslo 0200374279.

Zakreslené polohy zařízení v příloze jsou pouze informativní.

Situační výkres zájmového území



LEGENDA

- | | |
|---|---|
|  Nadzemní optické vedení |  Radioreléový spoj vzduch |
|  Podzemní optické vedení |  Zájmové území |
|  Nadzemní metalické vedení |  Hranice katastrálního území |
|  Podzemní metalické vedení | |



The energy to lead

Milan Palák
Rudná 883/76
70030 Ostrava

naše značka
5001205151

vyřizuje
Renáta Korandová

datum
19.11.2015

Věc:

TROJICE - restaurování pomníku obětem hornické stávky 1894

Zpevněné plochy

K.ú. - p.č.: Slezská Ostrava

Stavebník: Úřad městského obvodu Slezská Ostrava, Těšínská 138/35, 71000 Ostrava

Účel stanoviska: Povolení stavby - stavební režim

RWE GasNet, s.r.o., jako provozovatel distribuční soustavy (PDS) a technické infrastruktury, zastoupený RWE Distribuční služby, s.r.o., vydává toto stanovisko:

K PŘEDLOŽENÉ DOKUMENTACI SDĚLUJEME TOTO NAŠE STANOVISKO Z POHLEDU DOTYKU NA PLYNÁRENSKÁ ZAŘÍZENÍ:

V zájmovém prostoru stavby dojde k dotyku s těmito plynárenskými zařízeními:
- NTL plynovod DN150/OC

Pro realizaci stavby stanovujeme tyto podmínky:

- novými zpevněnými plochami a terénními úpravami při realizaci stavby nesmí dojít ke změně stávajícího krytí NTL plynárenského zařízení nebo jen v souladu s ČSN 73 6005
- v ochranném pásmu plynárenského zařízení nebudou umístovány žádné nadzemní stavby, základy přístřešků, sloupů, informačních tabulí, opěrné zdi (patky, podezdívky, betonové základy apod.) musí být vzdáleny od obrysu stávajícího plynárenského zařízení min. 1 metr
- betonové základy schodiště budou umístěny tak, aby mezi obrysem potrubí plynárenského zařízení a lícem betonových základů schodiště byla dodržena vzdálenost min. 1 metr.
- v případě odstranění konstrukce komunikace požadujeme chránit plynárenské zařízení umístěné v komunikaci před mechanickým poškozením při pojezděním betonovými panely, popř. ocelovými plechy o tloušťce min. 3 cm
- v případě odstranění stávající konstrukce komunikace bude podstatně sníženo krytí stávajícího plynárenského zařízení, proto je vyloučeno použití těžké mechanizace (zejména válců s trny, zemních fréz, těžkých stavebních strojů pro hutnění atd.) přímo nad potrubím, není povolen přejezd těžkých nákladních vozidel a jiné těžké stavební techniky
- pokud realizace stavby vyvolá výškovou nebo směrovou úpravu trasy plynárenského zařízení, bude toto posuzováno jako přeložka, náklady budou hrazeny investorem stavby

Na základě předložené situace byl předán informační zákres.

V rozsahu této stavby souhlasíme s povolením stavby dle zákona 183/2006 Sb. ve znění pozdějších předpisů. Tento souhlas platí pro územní řízení, řízení o územním souhlasu, veřejnoprávní smlouvy pro umístění stavby, zjednodušené územní řízení, ohlášení, stavební řízení, společné územní a stavební řízení, veřejnoprávní smlouvu o provedení stavby nebo oznámení stavebního záměru s certifikátem autorizovaného inspektora.

V zájmovém území se mohou nacházet plynárenská zařízení jiných vlastníků či správců, případně i dlouhodobě nefunkční/neprovozovaná plynárenská zařízení bez dostupných informací o jejich poloze a vlastnictví.

Plynárenské zařízení je dle ust. § 2925 zákona č. 89/2012 Sb., občanského zákoníku, provozováno jako zařízení zvlášť nebezpečné a z tohoto důvodu je chráněno ochranným pásmem dle zákona č. 458/2000 Sb. ve znění pozdějších předpisů.

Nedodržení podmínek uvedených v tomto stanovisku zakládá odpovědnost stavebníka za vzniklé škody.

Ochranným pásmem se rozumí souvislý prostor v bezprostřední blízkosti plynárenského zařízení, který činí:

RWE Distribuční služby, s.r.o.

Plynárenská 499/1
657 02 Brno
T +420532221111
F +420545578571
E info_ds@rwe.cz
I www.rwe.cz
IČ: 27935311
DIČ: CZ27935311

Zapsán do obchodního rejstříku:
Krajský soud v Brně
oddíl C, vložka 57165
26.07.2007

Bankovní spojení:
Československá obchodní banka,
a.s.
Číslo účtu: 17837923
Kód banky: 0300

- a) u nízkotlakých a středotlakých plynovodů a plynovodních přípojek, jimiž se rozvádí plyn v zastavěném území obce 1 m na obě strany od půdorysu,
- b) u ostatních plynovodů a plynovodních přípojek 4 m na obě strany od půdorysu,
- c) u technologických objektů 4 m od půdorysu

Při realizaci uvedené stavby budou dodrženy podmínky pro provádění stavební činnosti v ochranném pásmu plynárenského zařízení:

- 1) Za stavební činnosti se pro účely tohoto stanoviska považují všechny činnosti prováděné v ochranném pásmu plynárenského zařízení (tzn. i bezvýkopové technologie).
- 2) Stavební činnosti v ochranném pásmu plynárenského zařízení je možné realizovat pouze při dodržení podmínek stanovených v tomto stanovisku. Nebudou-li tyto podmínky dodrženy, budou stavební činnosti, popř. úpravy terénu prováděné v ochranném pásmu plynárenského zařízení považovány dle § 68 zákona č.458/2000 Sb. ve znění pozdějších předpisů za činnost bez našeho předchozího souhlasu. Při každé změně projektu nebo stavby (zejména trasy navrhovaných inženýrských sítí) je nutné požádat o nové stanovisko k této změně.
- 3) Před zahájením stavební činnosti v ochranném pásmu plynárenských zařízení bude provedeno vytyčení trasy a přesné určení uložení plynárenského zařízení. Vytyčení trasy provede příslušná provozní oblast (formulář a kontakt naleznete na www.rwe-ds.cz nebo Zákaznická linka 840 11 33 55). Při žádosti uvede žadatel naši značku (číslo jednací) uvedenou v úvodu tohoto stanoviska. O provedeném vytyčení trasy bude sepsán protokol. Přesné určení uložení plynárenského zařízení je povinen provést stavebník na svůj náklad. Bez vytyčení trasy a přesného určení uložení plynárenského zařízení stavebníkem nesmí být vlastní stavební činnosti zahájeny. Vytyčení plynárenského zařízení považujeme za zahájení činnosti stavebníka v ochranném pásmu plynárenského zařízení.
- 4) Bude dodržena mj. ČSN 73 6005, TPG 702 04, zákon č.458/2000 Sb. ve znění pozdějších předpisů, případně další předpisy související s uvedenou stavbou.
- 5) Pracovníci provádějící stavební činnosti budou prokazatelně seznámeni s polohou plynárenského zařízení, rozsahem ochranného pásma a těmito podmínkami.
- 6) Při provádění stavební činnosti v ochranném pásmu plynárenského zařízení, vč. přesného určení uložení plynárenského zařízení je investor povinen učinit taková opatření, aby nedošlo k poškození plynárenského zařízení nebo ovlivnění jeho bezpečnosti a spolehlivosti provozu. Nebude použito nevhodného nářadí, zemina bude těžena pouze ručně bez použití pneumatických, elektrických, bateriových a motorových nářadí.
- 7) Odkryté plynárenské zařízení bude v průběhu nebo při přerušení stavební činnosti řádně zabezpečeno proti jeho poškození.
- 8) V případě použití bezvýkopových technologií (např. protlaku) bude před zahájením stavební činnosti provedeno úplné obnažení plynárenského zařízení v místě křížení na náklady stavebníka. V případě, že nebude tato podmínka dodržena, nesmí být použita bezvýkopová technologie.
- 9) Stavebník je povinen neprodleně oznámit každé i sebemenší poškození plynárenského zařízení (vč. izolace, signalizačního vodiče, výstražné fólie atd.) na telefon 1239.
- 10) Před provedením zásypu výkopu v ochranném pásmu plynárenského zařízení bude provedena kontrola dodržení podmínek stanovených pro stavební činnosti v ochranném pásmu plynárenského zařízení a kontrola plynárenského zařízení. Kontrolu provede příslušná provozní oblast (formulář a kontakt naleznete na www.rwe-ds.cz nebo Zákaznická linka 840 11 33 55). Při žádosti uvede žadatel naši značku (číslo jednací) uvedenou v úvodu tohoto stanoviska. Povinnost kontroly se vztahuje i na plynárenské zařízení, které nebylo odhaleno. O provedené kontrole bude sepsán protokol. Bez provedené kontroly nesmí být plynovodní zařízení zasypáno. V případě, že nebudou dodrženy výše uvedené podmínky, je stavebník povinen na základě výzvy provozovatele PZ, nebo jeho zástupce doložit průkaznou dokumentaci o nepoškození PZ během výstavby-nebo provést na své náklady kontrolní sondy v místě styku stavby s PZ.
- 11) Plynárenské zařízení bude před zásypem výkopu řádně podsypáno a obsypáno těženým pískem, zhutněno a bude osazena výstražná fólie žluté barvy, vše v souladu s ČSN EN 12007-1-4, TPG 702 01, TPG 702 04.
- 12) Neprodleně po skončení stavební činnosti budou řádně osazeny všechny poklapy a nadzemní prvky

plynárenského zařízení.

13) Poklopy uzávěrů a ostatních armatur na plynárenském zařízení vč. hlavních uzávěrů plynu (HUP) na odběrném plynovém zařízení udržovat stále přístupné a funkční po celou dobu trvání stavební činnosti,

14) Případné zřizování staveníště, skladování materiálů, stavebních strojů apod. bude realizováno mimo ochranné pásmo plynárenského zařízení (není-li ve stanovisku uvedeno jinak),

15) Bude zachována hloubka uložení plynárenského zařízení (není-li ve stanovisku uvedeno jinak),

16) Při použití nákladních vozidel, stavebních strojů a mechanismů zabezpečit případný přejezd přes plynárenské zařízení uložním panelů v místě přejezdu plynárenského zařízení.

Platí pouze pro území vyznačené v příloze tohoto stanoviska a to 24 měsíců ode dne jeho vydání.

V případě dotčení pozemku v majetku RWE kontaktujte prosím RWE GasNet, s.r.o. Kontakt naleznete na adrese www.rwe-distribuce.cz/cs/kontaktni-system/, činnost "Smluvní vztahy - pozemky a budovy plynárenských zařízení", případně na Zákaznické lince 840 11 33 55.

Za správnost a úplnost dokumentace předložené s žádostí včetně jejího souladu s platnými předpisy plně zodpovídá její zpracovatel. Stanovisko nenahrazuje případná další stanoviska k jiným částem stavby.

V případě další korespondence nebo jednání (např. změna stavby) uvádějte naši značku - 5001205151 a datum tohoto stanoviska. Kontakty jsou k dispozici na www.rwe-ds.cz nebo Zákaznická linka 840 11 33 55.



Renáta Korandová
technik externích požadavků
odbor zpracování externích požadavků
RWE Distribuční služby, s.r.o.
+420377097732
renata.korandova@rwe.cz















Přílohy: Orientační zakres plynárenského zařízení, Detailní zakres plynárenského zařízení, Ověřená příloha žadatele, Ověřená příloha žadatele

Příloha: Orientační zakres plynárenského zařízení. Tato příloha je nedílnou součástí stanoviska č. 5001205151 ze dne 19.11.2015.

Provozovatel DS: RWE GasNet, s.r.o.; Stavebník: Úřad městského obvodu Slezská Ostrava, Tešínská 138/35, 71000 Ostrava, K.ú.: Slezská Ostrava.



Legenda:

	linie plynovodu
	NTL
	STL
	VTL
	VVTL
	nefunkční
	výstavba
	regulační stanice
	ochranné zařízení
	kabel
	elektropřípojka
	kabel protikorozní ochrany
	anodové uzemnění
	stanice katodové ochrany

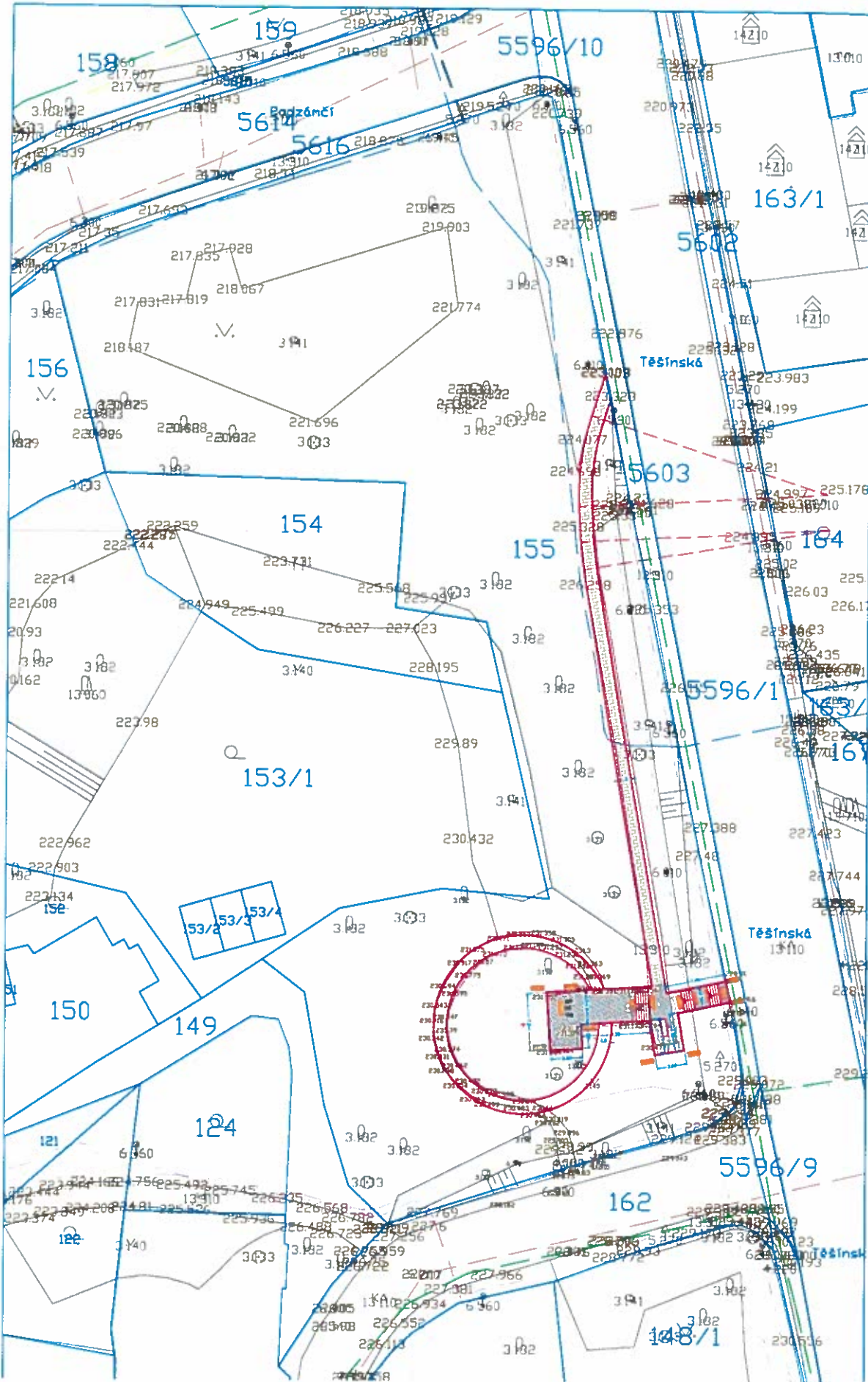
Příloha: Detailní zakres plynárenského zařízení. Tato příloha je nedílnou součástí stanoviska č. 5001205151 ze dne 19.11.2015.

Provozovatel DS: RWE GasNet, s.r.o.; Stavebník: Úřad městského obvodu Slezská Ostrava, Těšínská 138/35, 71000 Ostrava. K.ú.: Slezská Ostrava.








Legenda:

	linie		NTU/STU/VTU		ochranné zařízení		kabel protikorozi ochrany
	VVTL plynovodu						anodové uzemnění
	nefunkční				kabel		stanice katodové ochrany
	výstavba				elektropřívodka		
	regulační stanice						



LEGENDA PLOCHII

-  PLOCHA Z KOSTEK - SLEZSKÁ ŽULA 10 cm / ležící v podlahě
-  PLOCHA Z KOSTEK - SLEZSKÁ ŽULA 6 cm / orná
-  BETONOVÁ PLOCHA BEZT. BEZJEMNA / deska s třískami ul.
-  OSADNOSTI
-  VĚKOVÁ SÍŤ

LEGENDA INŽENÝRSKÝCH SÍTÍ

-  VODOVODNÍ LAD
-  KANALIZACE
-  PLYNOVODNÍ LAD
-  TRISYMBOLICKÝ KABEL
-  KABELOVÁ VEDENÍ NN

ZOBRA PROJEKTANT		VYPRACOVATEL	
Ing. Milan POUŠ		Ing. Milan POUŠ	
OBJEDVATEL: Úřad městského obvodu Slezská Ostrava			
MÍSTO: TROJICE - RESTAUROVÁNÍ POMNÍKU OSEŤEM HORNICKÉ STAVKY 1894 ZPEVNĚNÉ PLOCHY			
DATA		Ing. Milan POUŠ autorizovaný inženýr Tř. 20. listopadu 1918 710 00 Ostrava	
MĚŘITVO		1 : 200	
STAVBA		Projektová dokumentace pro stavbu	
OBJEM		VÝROBA DOKL. 100.1.2.28	



Ostravské vodárny a kanalizace a.s.

Váš dopis zn.:

Ze dne: 7. července 2016

Naše zn.: 8.2/8025/7751/16/Wei

Vyřizuje: Ing. Kateřina Weissová
Tel.: 597 475 192
Fax.: 596 118 217
E-mail: weissova.katerina@ovak.cz

Ing. Milan Palák
Rudná 76
700 30 Ostrava

Datum: 19. července 2016

Vyjádření k existenci zařízení v provozování společnosti Ostravské vodárny a kanalizace a.s.
a pro stavební povolení:

Stavba : TROJICE – restaurování pomníku obětem hornické stávký 1894
– zpevněné plochy
Katastr : Slezská Ostrava
Ulice : Těšínská
Parcela : 155, 5603, 162
Investor : SMO ÚMOB Slezská Ostrava


V místě stavby se nenacházejí žádná zařízení v provozování společnosti Ostravské vodárny a kanalizace a.s.

Ke stavbě v tomto prostoru nemáme námitek.

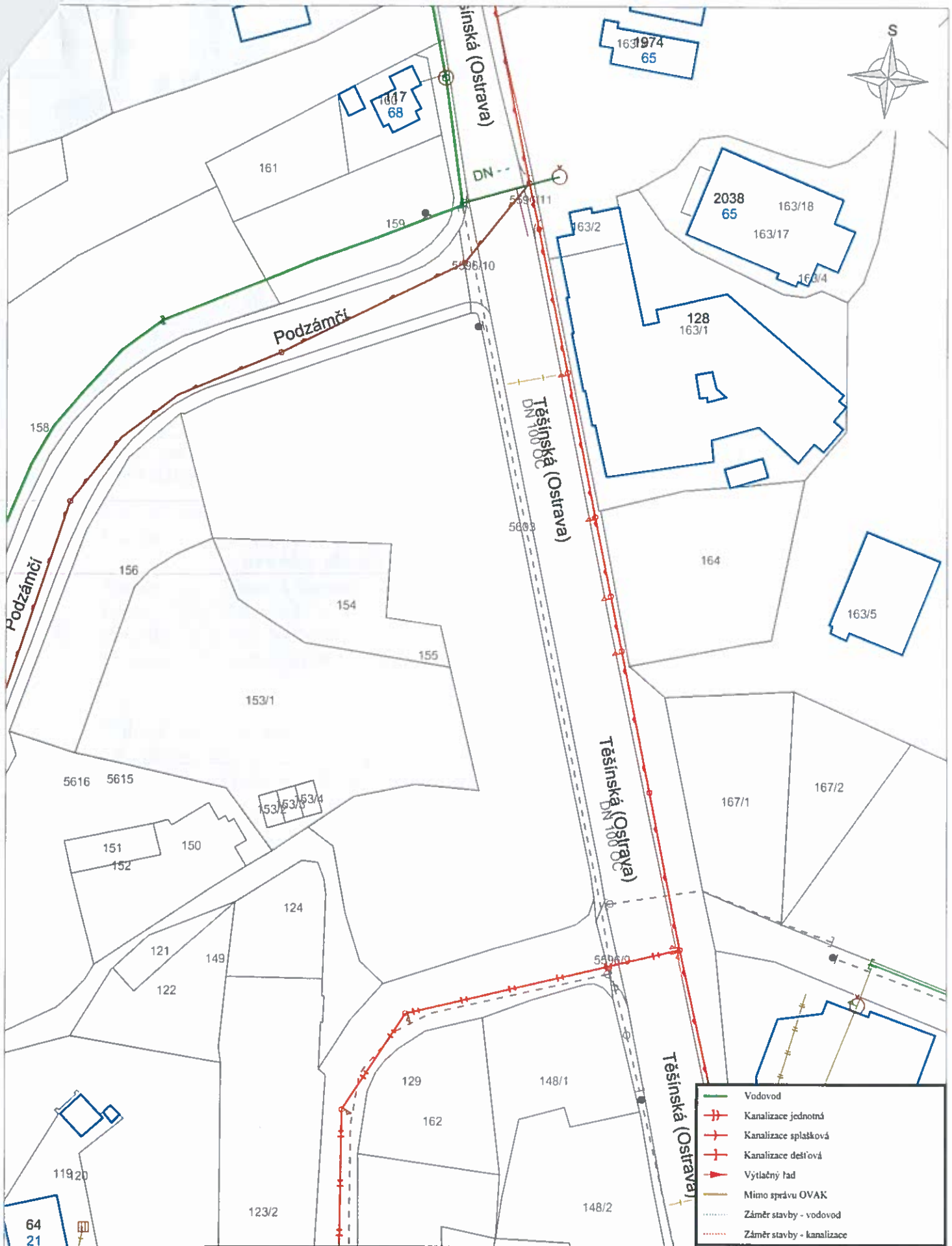
V případě, že odvodnění chodníku bude do kanalizace pro veřejnou potřebu v provozování společnost Ostravské vodárny a kanalizace a.s., požadujeme předložení příslušné části dokumentace k projednání.

Platnost vyjádření je dva roky.

Ostravské vodárny a kanalizace a.s.
Nádražní 28 / 3114
729 71 Ostrava - Moravská Ostrava


Ing. Kateřina Weissová
technický pracovník oddělení dokumentace

Příloha: situace



Orientační zakres sítě Ostravské vodárny a kanalizace a.s.		Kat. území: Slezská Ostrava	
Vytiskl: Weissová	Tisk dne: 15.7.2016	Měřítko: 1:1000	
Nadpis: Jméno listu:		Číslo listu: 1/1	





Ostravské vodárny a kanalizace a.s.

Váš dopis zn.:

Ze dne: 2015-10-30

Naše zn.: 8.2/8025/9618/15/Dan

Vyřizuje: Jiří Daniec

Tel.: 597 475 157

Fax.: 596 118 217

E-mail: daniec.jiri@ovak.cz

Pan

Ing. Milan Palák

Rudná 76

700 30 OSTRAVA

Datum: 2015-11-16

Vyjádření k existenci zařízení v provozování společnosti Ostravské vodárny a kanalizace a.s.

Stavba : TROJICE – restaurování pomníku obětem hornické stávký 1894 – Zpevněné plochy
Katastr : Slezská Ostrava
Ulice : Těšínská
Parcela : 155
Investor : Úřad městského obvodu Slezská Ostrava, Těšínská 35, Ostrava

V zájmovém území stavby a jeho blízkosti se nachází vodovod DN 250 a kanalizace DN 500, vejčítá 500/750 v provozování společnosti Ostravské vodárny a kanalizace a.s.

Jejich orientační umístění je patrné z přiložené situace.

Přesné vytyčení našich zařízení v dotčeném území je možné objednat na našem oddělení dokumentace, ☎ - 597 475 103.

Ochranná pásma vodovodních řadů a kanalizačních stok od vnějšího líce stěny potrubí na každou stranu: do průměru 500mm (včetně) - 1,5 m,
nad průměr 500mm - 2,5 m.

U vodovodních řadů nebo kanalizačních stok o průměru nad 200 mm, jejichž dno je uloženo v hloubce větší než 2,5 m pod upraveným povrchem, se vzdálenosti od vnějšího líce zvyšují o 1,0 m.

V ochranném pásmu nelze umisťovat zařízení stavenišť, budovat stavby a konstrukce trvalého nebo dočasného charakteru.

Dokumentace pro řízení k povolení stavby nám bude předložena k posouzení a odsouhlasení.

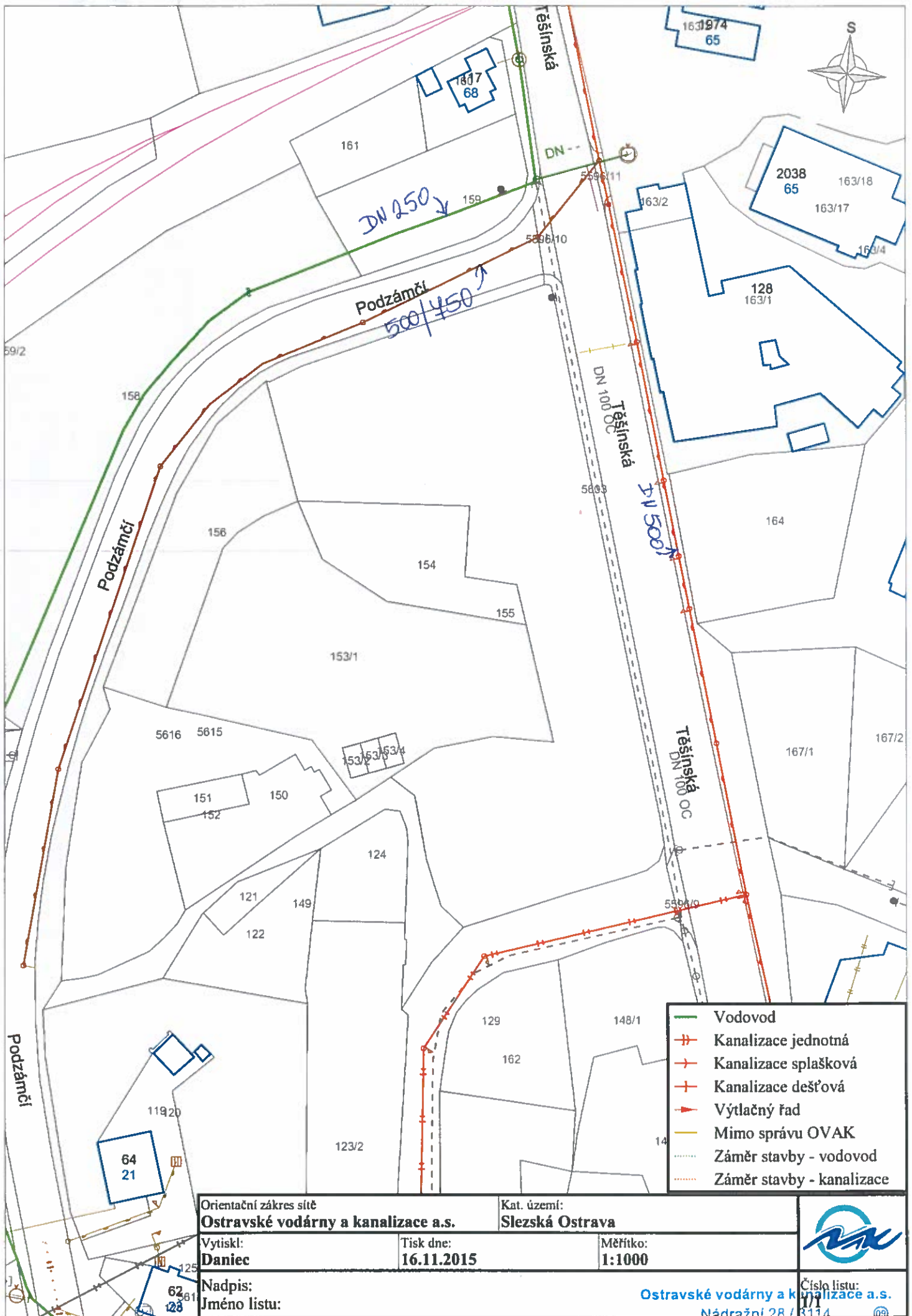
Část sítí není zaměřena.

Platnost vyjádření je dva roky.


Jiří Daniec
technický pracovník oddělení dokumentace

Příloha: situace

Ostravské vodárny a kanalizace a.s.
Nádražní 28 / 3114 ©
729 71 Ostrava · Moravská Ostrava



- Vodovod
- +— Kanalizace jednotná
- +—+— Kanalizace splašková
- +—+—+— Kanalizace dešťová
- ▲— Výtlačný řad
- Mimo správu OPAK
- Záměr stavby - vodovod
- Záměr stavby - kanalizace

Orientační zakresl Ostravské vodárny a kanalizace a.s.		Kat. území: Slezská Ostrava	
Vytiskl: Daniec	Tisk dne: 16.11.2015	Měřítko: 1:1000	
Nadpis: Jméno listu:		 Číslo listu: 11 Nádražní 28 / 8114	



Ostravské vodárny a kanalizace a.s.

Váš dopis zn.:

Ze dne: 2015-10-30

Naše zn.: 8.2/8025/9618/15/Dan

Vyřizuje: Jiří Daniec

Tel.: 597 475 157

Fax.: 596 118 217

E-mail: daniec.jiri@ovak.cz

Pan

Ing. Milan Palák

Rudná 76

700 30 OSTRAVA

Datum: 2015-11-16

Vyjádření k existenci zařízení v provozování společnosti Ostravské vodárny a kanalizace a.s.

Stavba : TROJICE – restaurování pomníku obětem hornické stávký 1894 – Zpevněné plochy
Katastr : Slezská Ostrava
Ulice : Těšínská
Parcela : 155
Investor : Úřad městského obvodu Slezská Ostrava, Těšínská 35, Ostrava

V zájmovém území stavby a jeho blízkosti se nachází vodovod DN 250 a kanalizace DN 500, veřejná 500/750 v provozování společnosti Ostravské vodárny a kanalizace a.s.

Jejich orientační umístění je patrné z příložené situace.

Přesné vytyčení našich zařízení v dotčeném území je možné objednat na našem oddělení dokumentace, ☎ - 597 475 103.

Ochranná pásma vodovodních řadů a kanalizačních stok od vnějšího líce stěny potrubí na každou stranu: do průměru 500mm (včetně) - 1,5 m,
nad průměr 500mm - 2,5 m.

U vodovodních řadů nebo kanalizačních stok o průměru nad 200 mm, jejichž dno je uloženo v hloubce větší než 2,5 m pod upraveným povrchem, se vzdálenosti od vnějšího líce zvyšují o 1,0 m.

V ochranném pásmu nelze umisťovat zařízení stavenišť, budovat stavby a konstrukce trvalého nebo dočasného charakteru.

Dokumentace pro řízení k povolení stavby nám bude předložena k posouzení a odsouhlasení.

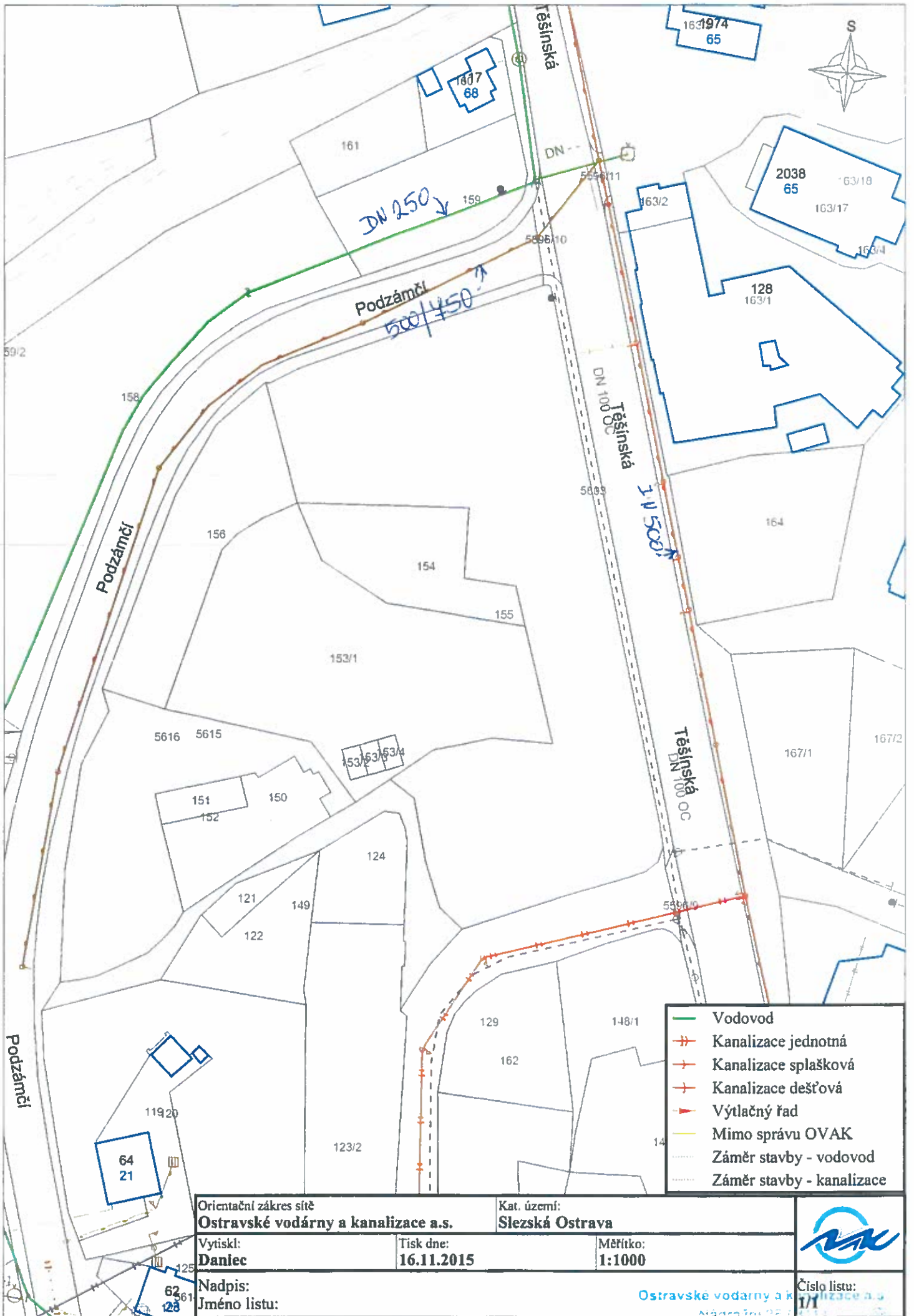
Část sítí není zaměřena.

Platnost vyjádření je dva roky.

Jiří Daniec
technický pracovník oddělení dokumentace

Příloha: situace

Ostravské vodárny a kanalizace a.s.
Nádražní 28 / 3114
729 71 Ostrava - Moravská Ostrava



- Vodovod
- Kanalizace jednotná
- Kanalizace splašková
- Kanalizace dešťová
- - - Výtlačný řad
- Mimo správu OPAK
- · · Záměr stavby - vodovod
- · · Záměr stavby - kanalizace

Orientační zakres sítě
Ostravské vodárny a kanalizace a.s.

Kat. území:
Slezská Ostrava

Vytiskl:
Daniec

Tisk dne:
16.11.2015

Měřítko:
1:1000

Nadpis:
 Jméno listu:

Ostravské vodárny a kanalizace a.s.
 Číslo listu: 1/1





Váš dopis zn.:
Ze dne: 2016-01-14
Naše zn.: 6.2/8025/0455/16/Dan

Vyřizuje: Jiří Daniec
Tel.: 597 475 157
Fax.: 596 118 217
E-mail: daniec.jiri@ovak.cz

Pan
Ing. Milan Palák
Rudná 76
700 30 OSTRAVA

Datum: 2016-01-26

Vyjádření k dokumentaci pro územní řízení

Stavba: TROJICE – restaurování pomníku obětem hornické stávky 1894, Zpevněné plochy
Katastr: Slezská Ostrava
Ulice: Těšínská
Parcela: 155, 5603, 162
Investor: Statutární město Ostrava, městský obvod Slezská Ostrava

Předložená dokumentace řeší rekonstrukci ploch náležejících k pomníku obětem hornické stávky.

Informativní umístění zařízení v provozování společnosti Ostravské vodárny a kanalizace a.s. je patrné z příložené situace.

S předloženou dokumentací pro územní řízení souhlasíme za těchto podmínek:

1. Zařízení v provozování společnosti Ostravské vodárny a kanalizace a.s. budou respektována dle příslušných ČSN, zejména ČSN 73 6005 (prostorové uspořádání sítí) a zákona č. 274/2001 Sb. ve znění pozdějších předpisů. Ochranné pásmo pro vodovody a kanalizace do DN 500 mm (včetně) je 1,5 m, nad DN 500 mm je 2,5 m od vnějšího líce stěny potrubí na každou stranu. U vodovodních řadů nebo kanalizačních stok o průměru nad 200 mm, jejichž dno je uloženo v hloubce větší než 2,5 m pod upraveným povrchem, se vzdálenosti od vnějšího líce zvyšují o 1,0 m. V ochranném pásmu nelze umisťovat zařízení stavenišť, budovat stavby a konstrukce trvalého nebo dočasného charakteru s výjimkou úpravy povrchu a staveb inženýrských sítí, pro které platí ČSN 73 6005.
2. Stavebními pracemi nebude ohrožena funkce vodovodu a kanalizace pro veřejnou potřebu a nebude zhoršen přístup k objektům na síti (armaturám, kanalizačním šachtám apod.). Ve vzdálenosti 1,5 m na každou stranu od trubního řadu musí být zemní práce prováděny ručně.
3. Odvodnění navrhovaných zpevněných ploch bude realizováno v souladu s předloženou dokumentací vsakem do přílehlého terénu.


Stavba bude realizována za těchto podmínek:

1. V souladu s ustanovením § 153, odst.1 zákona č.183/2006 Sb., v platném znění bude před zahájením prací provedeno přesné vytýčení našich zařízení v dotčeném území. Vytýčení je možno objednat na našem oddělení dokumentace, ☎ - 597 475 103.
2. Požadujeme, aby nám bylo zahájení stavby písemně oznámeno (jeden měsíc předem) a zástupci našich provozů byli přizváni k zahájení stavby (odstraňování svršků komunikace, apod.), k průběžné kontrole a k závěrečné kontrolní prohlídce.

☎ - provoz vodovodní sítě: 597 475 501, 511 ☎ - provoz kanalizační sítě: 597 475 411

Platnost vyjádření je dva roky.

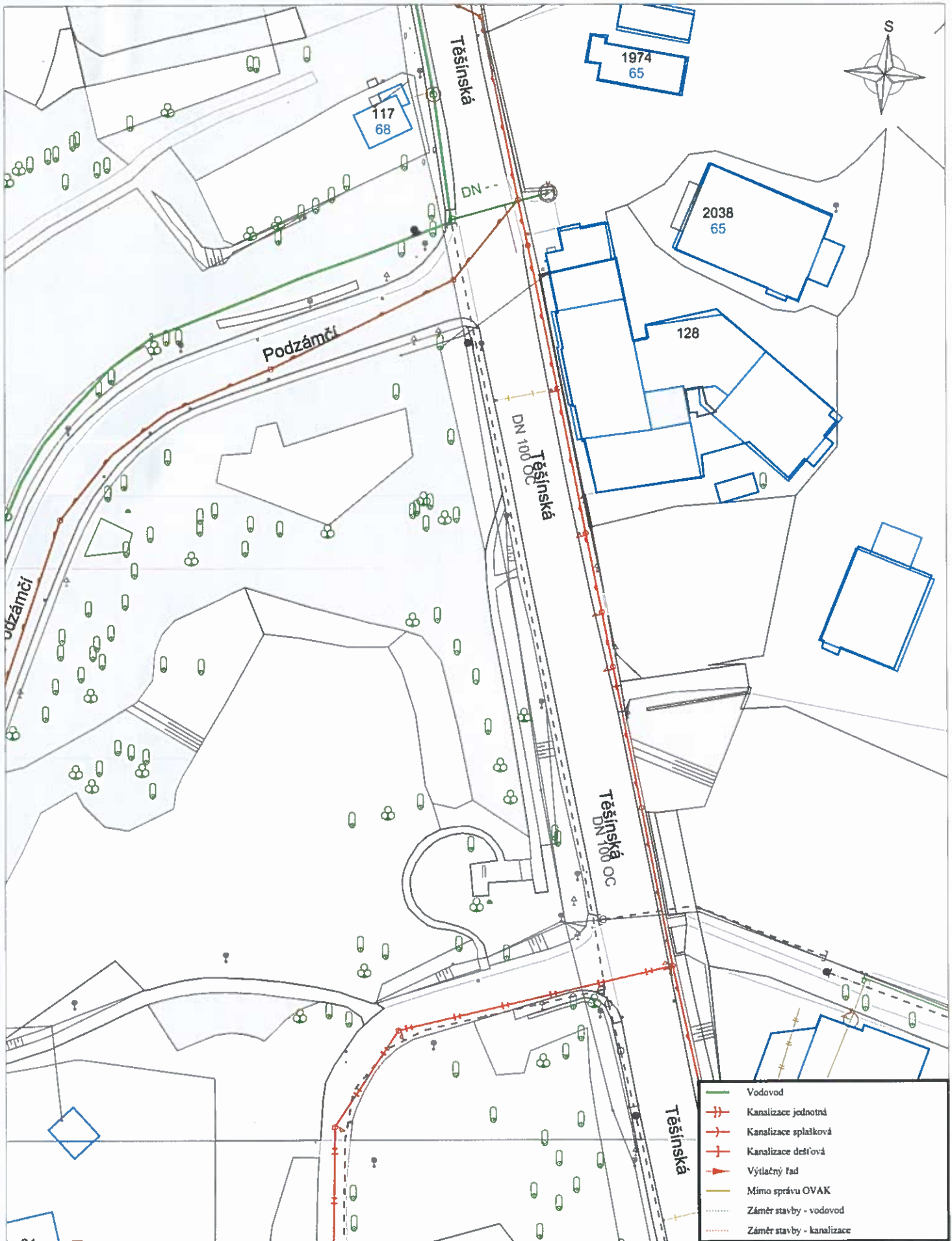


Ostravské vodárny a kanalizace a.s.
Nádražní 28 / 3114 
729 71 Ostrava - Moravská Ostrava

Jiří Daniec
technický pracovník oddělení dokumentace

Přílohy: dokumentace, situace
CO: MMO

Strana 2



Orientační zakres sítě
Ostravské vodárny a kanalizace a.s.

Kat. území:
Slezská Ostrava

Vytiskl:
Daniec

Tisk dne:
26.1.2016

Měřítko:
1:1000

Nadpis:
Jméno listu:

Ostravské vodárny a kanalizace a.s.
 Nádražní 28 / 3114/1



Ing. Milan Palák
Rudná 76
700 30 Ostrava - Zábřeh

Váš dopis značky
e-mail

/ ze dne
01.11.2015

Naše značka
24550/Lie/021115-11

Vyřizuje / tel.
Liebzeit /
596 904 624
724 616 023
edgar.liebzeit@veolia.com


V Ostravě dne
02.11.2015

**„TROJICE - restaurování pomníku obětem hornické stávký 1894 - Zpevněné plochy” -
zájmové území na pozemcích parc.č. 155, 5603 a 162 v k.ú. Slezská Ostrava - vyjádření k
dotčení tepelných sítí ve správě Veolia Energie ČR, a.s.**

Stavbou nebudou dotčeny tepelné sítě ve správě Veolia Energie ČR, a.s.

Platnost vyjádření je 2 roky.

Zůstáváme s pozdravem


.....

Ing. Libor Valový
Náměstek Distribuce a služeb

Veolia Energie ČR, a.s.
Region Severní Morava
Závod Distribuce a služby
Ostrava



Příloha: Bez přílohy.

Veolia Energie ČR, a.s.

Sídlo: 28. října 3337/7, Moravská Ostrava, 702 00 Ostrava
Společnost zapsána v obchodním rejstříku vedeném Krajským
soudem v Ostravě pod sp. zn. B 318.
IČO: 451 93 410, DIČ: CZ45193410
Tel: + 420 596 609 111, Zákaznická linka: 800 800 860
www.veolia.cz, www.veoliaenergie.cz

Kontaktní adresa:
Veolia Energie ČR, a.s.
Region Severní Morava
Elektrárenská 5562/17, 709 74 Ostrava - Třebovice
Tel.: + 420 596 904 111, fax: + 420 596 904 693



**VYJÁDRĚNÍ O EXISTENCI SÍTĚ ELEKTRONICKÝCH KOMUNIKACÍ
A VŠEOBECNÉ PODMÍNKY OCHRANY SÍTĚ ELEKTRONICKÝCH KOMUNIKACÍ
SPOLEČNOSTI Česká telekomunikační infrastruktura a.s.**

vydané podle § 101 zákona č. 127/2005 Sb., o elektronických komunikacích a o změně některých souvisejících zákonů (zákon o elektronických komunikacích), ve znění pozdějších předpisů a § 161 zákona č. 183/2006 Sb., o územním plánování a stavebním řádu (stavební zákon) či dle dalších příslušných právních předpisů

Číslo jednací: 719661/15

Číslo žádosti: 0115 474 840

Důvod vydání *Vyjádření*: Stavební řízení

Platnost tohoto *Vyjádření* končí dne: 23. 10. 2017.

Žadatel	Milan Palák Ing.	
Stavebník	SMO, Městský obvod Slezská Ostrava, Těšínská 35, Slezská Ostrava, 71016	
Název akce	TROJICE - restaurování pomníku obětem hornické stávký 1894	
Zájmové území	Okres	Ostrava-město
	Obec	Ostrava
	Kat. území / č. parcely	Slezská Ostrava

Žadatel shora označenou žádostí určil a vyznačil zájmové území, jakož i stanovil důvod pro vydání *Vyjádření* o existenci sítě elektronických komunikací a Všeobecných podmínek ochrany sítě elektronických komunikací společnosti Česká telekomunikační infrastruktura a.s. (dále jen *Vyjádření*).

Na základě určení a vyznačení zájmového území žadatelem a na základě stanovení důvodu pro vydání *Vyjádření* vydává společnost Česká telekomunikační infrastruktura a.s. následující *Vyjádření*:

Ve vyznačeném zájmovém území se nachází síť elektronických komunikací společnosti Česká telekomunikační infrastruktura a.s. (dále jen *SEK*) nebo její ochranné pásmo.

Existence a poloha *SEK* je zakreslena v příloženém výřezu/výřezech z účelové mapy *SEK* společnosti Česká telekomunikační infrastruktura a.s. Ochranné pásmo *SEK* je v souladu s ustanovením § 102 zákona č. 127/2005 Sb., o elektronických komunikacích a o změně některých souvisejících zákonů stanoveno rozsahem 1,5 m po stranách krajního vedení *SEK* a není v příloženém výřezu/výřezech z účelové mapy *SEK* společnosti Česká telekomunikační infrastruktura a.s. vyznačeno (dále jen *Ochranné pásmo*).

(1) *Vyjádření* je platné pouze pro zájmové území určené a vyznačené žadatelem, jakož i pro důvod vydání *Vyjádření* stanovený žadatelem v žádosti.

Číslo jednací: 719661/15

Číslo žádosti: 0115 474 840

Vyjádření pozbývá platnosti uplynutím doby platnosti v tomto *Vyjádření* uvedeně, změnou rozsahu zájmového území či změnou důvodu vydání *Vyjádření* uvedeného v žádosti, nesplněním povinnosti stavebníka dle bodu (3) tohoto *Vyjádření*, a nebo pokud se žadatel či stavebník bezprostředně před zahájením realizace stavby ve vyznačeném zájmovém území prokazatelně neujistí u společnosti *Česká telekomunikační infrastruktura a.s.* o tom, zda toto *Vyjádření* v době bezprostředně předcházející zahájení realizace stavby ve vyznačeném zájmovém území stále odpovídá skutečnosti, to vše v závislosti na tom, která ze skutečností rozhodná pro pozbytí platnosti tohoto *Vyjádření* nastane nejdříve.

(2) Podmínky ochrany *SEK* jsou stanoveny v tomto *Vyjádření* a ve Všeobecných podmínkách ochrany *SEK* společnosti *Česká telekomunikační infrastruktura a.s.*, které jsou nedílnou součástí tohoto *Vyjádření*. Stavebník, nebo jím pověřená třetí osoba, je povinen řídit se těmito Všeobecnými podmínkami ochrany *SEK* společnosti *Česká telekomunikační infrastruktura a.s.*

(3) Stavebník, nebo jím pověřená třetí osoba, je povinen pouze pro případ, že

a) existence a poloha *SEK*, jež je zakreslena v příloženém výřezu/výřezech z účelové mapy *SEK* společnosti *Česká telekomunikační infrastruktura a.s.* a nebo

b) toto *Vyjádření*, včetně Všeobecných podmínek ochrany *SEK*

nepředstavuje dostatečnou informaci pro záměr, pro který podal shora označenou žádost nebo pro zpracování projektové dokumentace stavby, která koliduje se *SEK*, nebo zasahuje do Ochranného pásma *SEK*, vyzvat písemně společnost *Česká telekomunikační infrastruktura a.s.* k upřesnění podmínek ochrany *SEK*, a to prostřednictvím zaměstnance společnosti *Česká telekomunikační infrastruktura a.s.* pověřeného ochranou sítě - Radim Koňář, e-mail: radim.konar@cetin.cz (dále jen *POS*).

(4) Přeložení *SEK* zajistí její vlastník, společnost *Česká telekomunikační infrastruktura a.s.* Stavebník, který vyvolal překládku *SEK* je dle ustanovení § 104 odst. 17 zákona č. 127/2005 Sb., o elektronických komunikacích a o změně některých souvisejících zákonů povinen uhradit společnosti *Česká telekomunikační infrastruktura a.s.* veškeré náklady na nezbytné úpravy dotčeného úseku *SEK*, a to na úrovni stávajícího technického řešení.

(5) Pro účely přeložení *SEK* dle bodu (3) tohoto *Vyjádření* je stavebník povinen uzavřít se společností *Česká telekomunikační infrastruktura a.s.* Smlouvu o realizaci překládky *SEK*.

(6) Společnost *Česká telekomunikační infrastruktura a.s.* prohlašuje, že žadateli byly pro jím určené a vyznačené zájmové území poskytnuty veškeré, ke dni podání shora označené žádosti, dostupné informace o *SEK*.

(7) Žadateli převzetím tohoto *Vyjádření* vzniká povinnost poskytnuté informace a data užít pouze k účelu, pro který mu byla tato poskytnuta. Žadatel není oprávněn poskytnuté informace a data rozmnožovat, rozšiřovat, pronajímat, půjčovat či jinak užívat bez souhlasu společnosti *Česká telekomunikační infrastruktura a.s.* V případě porušení těchto povinností vznikne žadateli odpovědnost vyplývající z platných právních předpisů, zejména předpisů práva autorského.

V případě dotazů k *Vyjádření* lze kontaktovat společnost *Česká telekomunikační infrastruktura a.s.* na asistenční lince 14 111.

Přílohami *Vyjádření* jsou:

- Všeobecné podmínky ochrany *SEK* společnosti *Česká telekomunikační infrastruktura a.s.*
- Situační výkres (obsahuje zájmové území určené a vyznačené žadatelem a výřezy účelové mapy *SEK*)
- Informace k vytyčení *SEK*



ČESKÁ TELEKOMUNIKAČNÍ INFRASTRUKTURA

Číslo jednací: 719661/15

Číslo žádosti: 0115 474 840

Vyjádření vydala společnost Česká telekomunikační infrastruktura a.s. dne: 23. 10. 2015.

Česká telekomunikační infrastruktura a.s.
Olšanská 2681/6
130 00 Praha 3
DIČ: CZ04084063

96

Všeobecné podmínky ochrany SEK společnosti Česká telekomunikační infrastruktura a.s.**I. Obecná ustanovení**

1. Stavebník, nebo jím pověřená třetí osoba, je povinen při provádění jakýchkoliv činností, zejména stavebních nebo jiných prací, při odstraňování havárií a projektování staveb, řídit se platnými právními předpisy, technickými a odbornými normami (včetně doporučených), správnou praxí v oboru stavebnictví a technologickými postupy a učinit veškerá opatření nezbytná k tomu, aby nedošlo k poškození nebo ohrožení sítě elektronických komunikací ve vlastnictví společnosti *Česká telekomunikační infrastruktura a.s.* a je výslovně srozuměn s tím, že *SEK* jsou součástí veřejné komunikační sítě, jsou zajišťovány ve veřejném zájmu a jsou chráněny právními předpisy.
2. Při jakékoliv činnosti v blízkosti vedení *SEK* je stavebník, nebo jím pověřená třetí osoba, povinen respektovat ochranné pásmo *SEK* tak, aby nedošlo k poškození nebo zamezení přístupu k *SEK*. Při křížení nebo souběhu činnosti se *SEK* je povinen řídit se platnými právními předpisy, technickými a odbornými normami (včetně doporučených), správnou praxí v oboru stavebnictví a technologickými postupy. Při jakékoliv činnosti ve vzdálenosti menší než 1,5 m od krajního vedení vyznačené trasy podzemního vedení *SEK* (dále jen *PVSEK*) nesmí používat mechanizačních prostředků a nevhodného nářadí.
3. Pro případ porušení kterékoliv z povinností stavebníka, nebo jím pověřené třetí osoby, založené Všeobecnými podmínkami ochrany *SEK* společnosti *Česká telekomunikační infrastruktura a.s.* je stavebník, nebo jím pověřená třetí osoba, odpovědný za veškeré náklady a škody, které společnosti *Česká telekomunikační infrastruktura a.s.* vzniknou porušením jeho povinností.
4. V případě, že budou zemní práce zahájeny po uplynutí doby platnosti tohoto *Vyjádření*, nelze toto *Vyjádření* použít jako podklad pro vytyčení a je třeba požádat o vydání nového *Vyjádření*.
5. Bude-li žadatel na společnosti *Česká telekomunikační infrastruktura a.s.* požadovat, aby se jako účastník správního řízení, pro jehož účely bylo toto *Vyjádření* vydáno, vzdala práva na odvolání proti rozhodnutí vydanému ve správním řízení, pro jehož účely bylo toto *Vyjádření* vydáno, je povinen kontaktovat *POS*.

II. Součinnost stavebníka při činnostech v blízkosti SEK

1. Započetí činnosti je stavebník, nebo jím pověřená třetí osoba, povinen oznámit *POS*. Oznámení bude obsahovat číslo *Vyjádření*, k němuž se vztahují tyto podmínky.
2. Před započítím zemních prací či jakékoliv jiné činnosti je stavebník, nebo jím pověřená třetí osoba, povinen zajistit vyznačení tras *PVSEK* na terénu dle polohopisné dokumentace. S vyznačenou trasou *PVSEK* prokazatelně seznámí všechny osoby, které budou a nebo by mohly činnosti provádět.
3. Stavebník, nebo jím pověřená třetí osoba, je povinen upozornit jakoukoliv třetí osobu, jež bude provádět zemní práce, aby zjistila nebo ověřila stranovou a hloubkovou polohu *PVSEK* příčnými sondami, a je srozuměn s tím, že možná odchylka uložení středu trasy *PVSEK*, stranová i hloubková, činí +/- 30 cm mezi skutečným uložením *PVSEK* a polohovými údaji ve výkresové dokumentaci.
4. Při provádění zemních prací v blízkosti *PVSEK* je stavebník, nebo jím pověřená třetí osoba, povinen postupovat tak, aby nedošlo ke změně hloubky uložení nebo prostorového uspořádání *PVSEK*. Odkryté *PVSEK* je stavebník, nebo jím pověřená třetí osoba, povinen zabezpečit proti prověšení, poškození a odcizení.
5. Při zjištění jakéhokoliv rozporu mezi údaji v projektové dokumentaci a skutečností je stavebník, nebo jím pověřená třetí osoba, povinen bez zbytečného odkladu přerušit práce a zjištění rozporu oznámit *POS*. V přerušovaných pracích lze pokračovat teprve poté, co od *POS* prokazatelně obdržel souhlas k pokračování v pracích.

Příloha k *Vyjádření* č.j.: 719661/15

Číslo žádosti: 0115 474 840

6. V místech, kde *PVSEK* vystupuje ze země do budovy, rozváděče, na sloup apod. je stavebník, nebo jím pověřená třetí osoba, povinen vykonávat zemní práce se zvýšenou mírou opatrnosti s ohledem na ubývající krytí nad *PVSEK*. Výkopové práce v blízkosti sloupů nadzemního vedení *SEK* (dále jen *NVSEK*) je povinen provádět v takové vzdálenosti, aby nedošlo k narušení jejich stability, to vše za dodržení platných právních předpisů, technických a odborných norem, správné praxi v oboru stavebnictví a technologických postupů.

7. Při provádění zemních prací, u kterých nastane odkrytí *PVSEK*, stavebník, nebo jím pověřená třetí osoba před zakrytím *PVSEK* vyzve *POS* ke kontrole. Zához je stavebník oprávněn provést až poté, kdy prokazatelně obdržel souhlas *POS*.

8. Stavebník, nebo jím pověřená třetí osoba, není oprávněn manipulovat s kryty kabelových komor a vstupovat do kabelových komor bez souhlasu společnosti *Česká telekomunikační infrastruktura a.s.*

9. Stavebník, nebo jím pověřená třetí osoba, není oprávněn trasu *PVSEK* mimo vozovku přejíždět vozidly nebo stavební mechanizací, a to až do doby, než *PVSEK* řádně zabezpečí proti mechanickému poškození. Stavebník, nebo jím pověřená třetí osoba, je povinen projednat s *POS* způsob mechanické ochrany trasy *PVSEK*. Při přepravě vysokého nákladu nebo mechanizace pod trasou *NVSEK* je stavebník, nebo jím pověřená třetí osoba, povinen respektovat výšku *NVSEK* nad zemí.

10. Stavebník, nebo jím pověřená třetí osoba, není oprávněn na trase *PVSEK* (včetně ochranného pásma) jakkoliv měnit niveletu terénu, vysazovat trvalé porosty ani měnit rozsah a konstrukci zpevněných ploch (např. komunikací, parkovišť, vjezdů aj.).

11. Stavebník, nebo jím pověřená třetí osoba, je povinen manipulační a skladové plochy zřizovat v takové vzdálenosti od *NVSEK*, aby činnosti na/v manipulačních a skladových plochách nemohly být vykonávány ve vzdálenosti menší než 1m od *NVSEK*.

12. Stavebník, nebo jím pověřená třetí osoba, není oprávněn užívat, přemísťovat a odstraňovat technologické, ochranné a pomocné prvky *SEK*.

13. Stavebník, nebo jím pověřená třetí osoba, není oprávněn bez předchozího projednání jakkoliv manipulovat s případně odkrytými prvky *SEK*, zejména s ochrannou skříní optických spojek, optickými spojkami, technologickými rezervami či jakýmkoliv jiným zařízením *SEK*.

14. Stavebník, nebo jím pověřená třetí osoba, je povinen každé poškození či krádež *SEK* neprodleně od okamžiku zjištění takové skutečnosti, oznámit *POS* na telefonní číslo: 602 438 599 nebo v mimopracovní době na telefonní číslo 238 462 690.

III. Práce v objektech a odstraňování objektů

1. Stavebník, nebo jím pověřená třetí osoba, je povinen před zahájením jakýchkoliv prací v budovách a jiných objektech, kterými by mohl ohrozit stávající *SEK*, prokazatelně kontaktovat *POS* a zajistit u společnosti *Česká telekomunikační infrastruktura a.s.* bezpečné odpojení *SEK*.

2. Při provádění činností v budovách a jiných objektech je stavebník, nebo jím pověřená třetí osoba, povinen v souladu s právními předpisy, technickými a odbornými normami (včetně doporučených), správnou praxí v oboru stavebnictví a technologickými postupy provést mimo jiné průzkum vnějších i vnitřních vedení *SEK* na omítce i pod ní.

IV. Součinnost stavebníka při přípravě stavby

Příloha k *Vyjádření* č.j.: 719661/15

Číslo žádosti: 0115 474 840

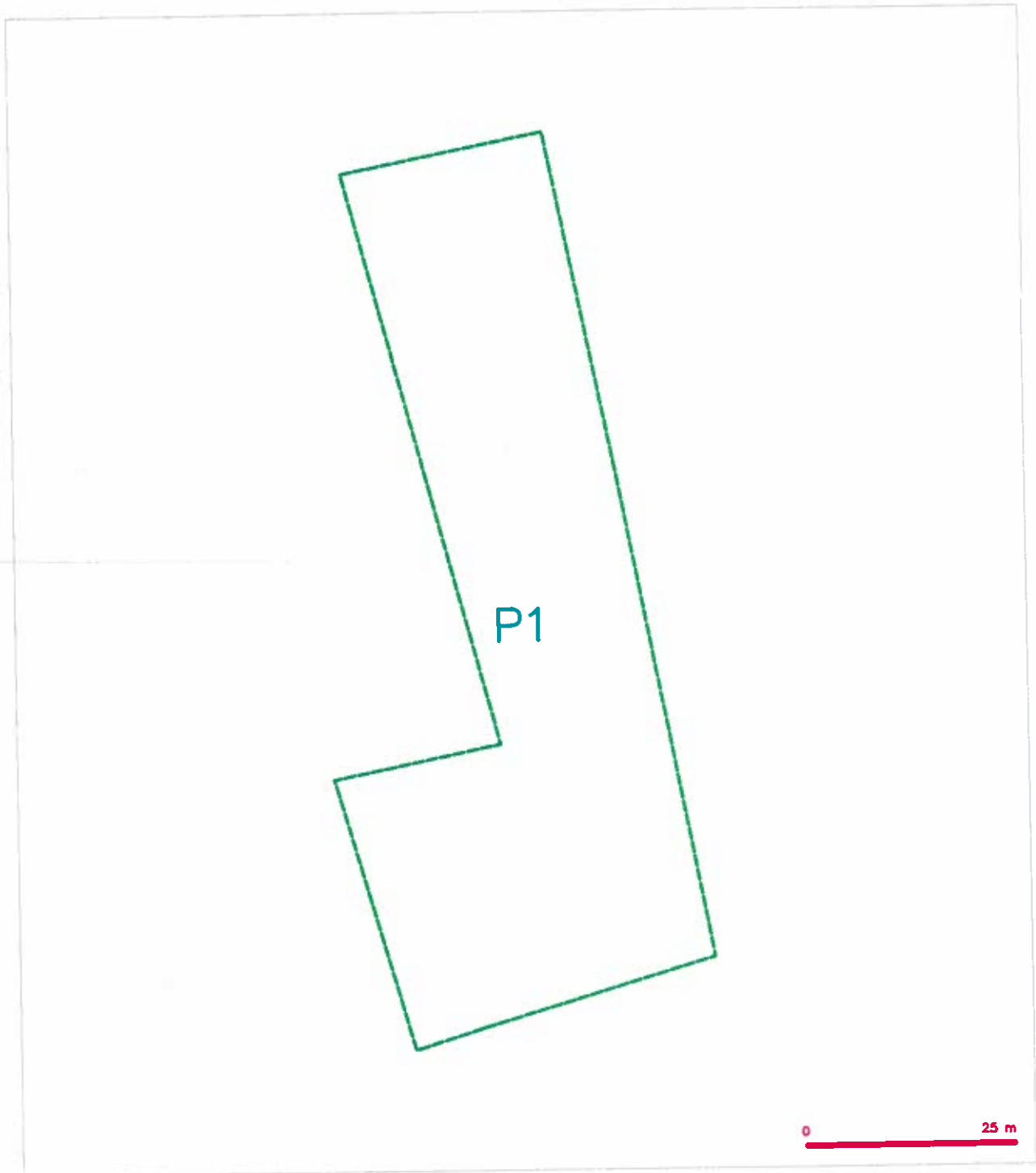
1. Pokud činnosti stavebníka, nebo jím pověřené třetí osoby, k níž je třeba povolení správního orgánu dle zvláštního právního předpisu, dojde k ohrožení či omezení *SEK*, je stavebník, nebo jím pověřená třetí osoba, povinen kontaktovat *POS* a předložit zakreslení *SEK* do příslušné dokumentace stavby (projektové, realizační, koordinační atp.).
2. V případě, že pro činnosti stavebníka, nebo jím pověřené třetí osoby, není třeba povolení správního orgánu dle zvláštního právního předpisu, je stavebník, nebo jím pověřená třetí osoba, povinen předložit zakreslení trasy *SEK* i s příslušnými kótami do zjednodušené dokumentace (katastrální mapa, pláněk), ze které bude zcela patrná míra dotčení *SEK*.
3. Při projektování stavby, rekonstrukce či přeložky vedení a zařízení silových elektrických sítí, elektrických trakcí vlaků a tramvají, nejpozději však před zahájením správního řízení ve věci povolení stavby, rekonstrukce či přeložky vedení a zařízení silových elektrických sítí, elektrických trakcí vlaků a tramvají, je stavebník, nebo jím pověřená třetí osoba, povinen provést výpočet rušivých vlivů, zpracovat ochranná opatření a předat je *POS*.
4. Při projektování stavby, při rekonstrukci, která se nachází v ochranném pásmu radiových tras společnosti *Česká telekomunikační infrastruktura a.s.* a překračuje výšku 15 m nad zemským povrchem, a to včetně dočasných objektů zařízení staveniště (jeřáby, konstrukce, atd.), nejpozději však před zahájením správního řízení ve věci povolení takové stavby, je stavebník nebo jím pověřená třetí osoba, povinen kontaktovat *POS*. Ochranné pásmo radiových tras v šíři 50m je zakresleno do situačního výkresu. Je tvořeno dvěma podélnými pruhy o šíři 25 m po obou stranách radiového paprsku v celé jeho délce, resp. 25 m kruhem kolem vysílacího radiového zařízení.
5. Pokud se v zájmovém území stavby nachází podzemní silnoproudé vedení (NN) společnosti *Česká telekomunikační infrastruktura a.s.* je stavebník, nebo jím pověřená třetí osoba, před zahájením správního řízení ve věci povolení správního orgánu k činnosti stavebníka, nebo jím pověřené třetí osoby, nejpozději však před zahájením stavby, povinen kontaktovat *POS*.
6. Pokud by navrhované stavby (produktovody, energovody aj.) svými ochrannými pásmy zasahovaly do prostoru stávajících tras a zařízení *SEK*, či do jejich ochranných pásem, je stavebník, nebo jím pověřená třetí osoba, povinen realizovat taková opatření, aby mohla být prováděna údržba a opravy *SEK*, a to i za použití mechanizace, otevřeného plamene a podobných technologií.

V. Křížení a souběh se *SEK*

1. Stavebník, nebo jím pověřená třetí osoba, je povinen v místech křížení *PVSEK* se sítěmi technické infrastruktury, pozemními komunikacemi, parkovacími plochami, vjezdy atp. ukládat *PVSEK* v zákonnými předpisy stanovené hloubce a chránit *PVSEK* chráničkami s přesahem minimálně 0,5 m na každou stranu od hrany křížení. Chráničku je povinen utěsnit a zamezit vnikání nečistot.
2. Stavebník nebo jím pověřená třetí osoba, je výslovně srozuměn s tím, že v případě, kdy hodlá umístit stavbu sjezdu či vjezdu, je povinen stavbu sjezdu či vjezdu umístit tak, aby metalické kabely *SEK* nebyly umístěny v hloubce menší než 0,6 m a optické nebyly umístěny v hloubce menší než 1 m.
3. Stavebník, nebo jím pověřená třetí osoba, je povinen základy (stavby, opěrné zdi, podezdívky apod.) umístit tak, aby dodržel minimální vodorovný odstup 1,5 m od krajního vedení, případně kontaktovat *POS*.
4. Stavebník, nebo jím pověřená třetí osoba, není oprávněn trasy *PVSEK* zneprístupnit (např. zabetonováním).

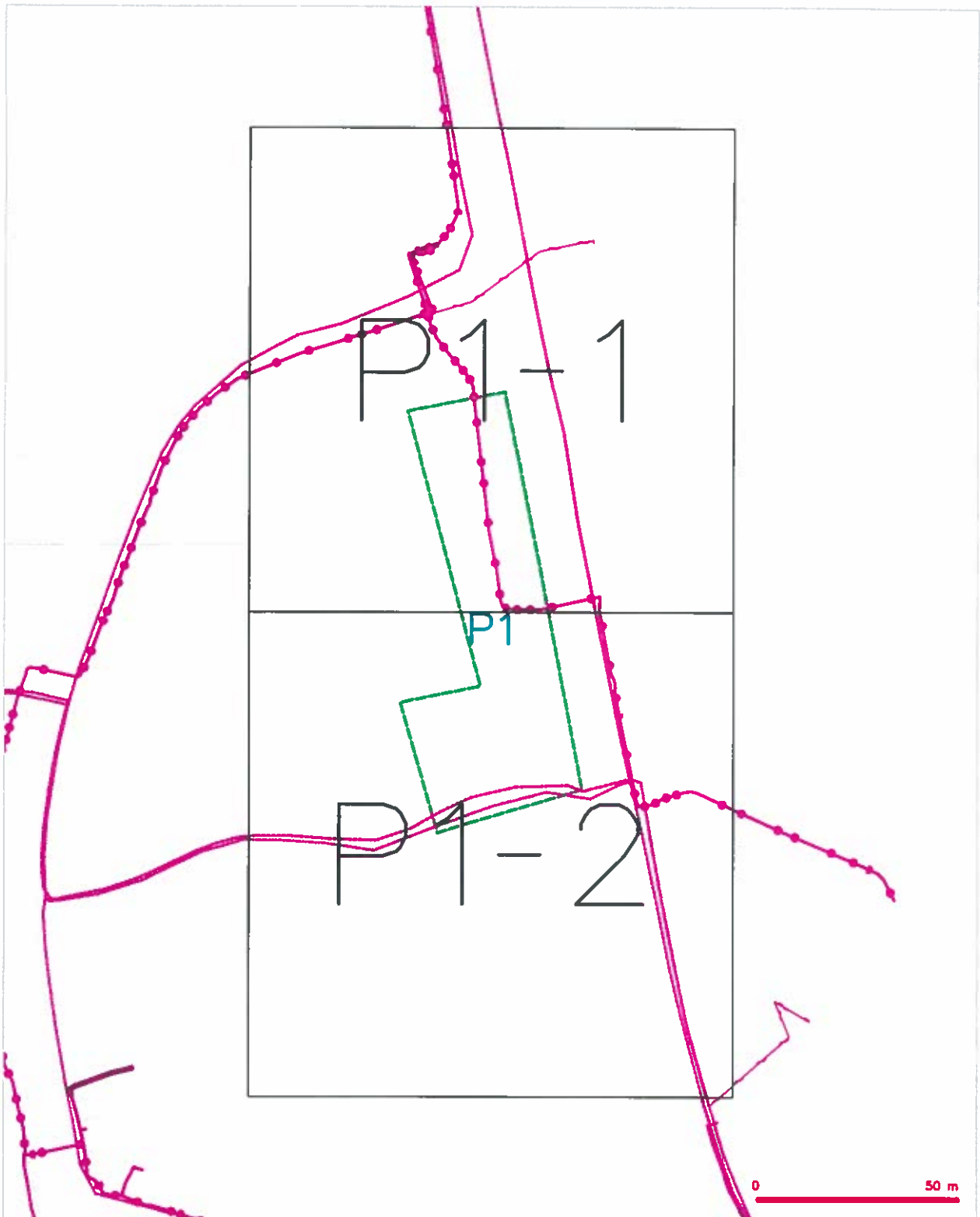
5. Stavebník, nebo jím pověřená třetí osoba, je při křížení a souběhu stavby nebo sítě technické infrastruktury s kabelovodem povinen zejména:

- pokud plánované stavby nebo trasy sítě technické infrastruktury budou umístěny v blízkosti kabelovodu ve vzdálenosti menší než 2 m nebo při křížení kabelovodu ve vzdálenosti menší než 0,5 m nad nebo kdekoli pod kabelovodem, předložit *POS* zakreslení v příčných řezech,
- do příčného řezu zakreslit také profil kabelové komory v případě, kdy jsou sítě technické infrastruktury či stavby umístěny v blízkosti kabelové komory ve vzdálenosti menší než 2 m,
- neumísťovat nad trasou kabelovodu v podélném směru sítě technické infrastruktury,
- předložit *POS* vypracovaný odborný statický posudek včetně návrhu ochrany tělesa kabelovodu pod stavbou, ve vjezdu nebo pod zpevněnou plochou,
- nezakrývat vstupy do kabelových komor, a to ani dočasně,
- projednat s *POS*, nejpozději ve fázi projektové přípravy, jakékoliv výkopové práce, které by mohly být vedeny v úrovni či pod úrovní kabelovodu nebo kabelové komory a veškeré případy, kdy jsou trajektorie podvrtnů a protlaků ve vzdálenosti menší než 1,5 m od kabelovodu.



LEGENDA

[Handwritten signature]
Česká telekomunikační infrastruktura a.s.
Olšanská 2681/6
130 00 Praha 3
DIČ: CZ04084083
BE



LEGENDA

Právnická osoba poskytující služby v síti	Technická služba poskytovaná v síti, včetně služeb poskytovaných v rámci veřejné sítě
Síť provozovaná v síti v síti	Technická služba poskytovaná v síti, včetně služeb poskytovaných v rámci veřejné sítě
Síť provozovaná v síti v síti	Technická služba poskytovaná v síti, včetně služeb poskytovaných v rámci veřejné sítě
Síť provozovaná v síti v síti	Technická služba poskytovaná v síti, včetně služeb poskytovaných v rámci veřejné sítě
Síť provozovaná v síti v síti	Technická služba poskytovaná v síti, včetně služeb poskytovaných v rámci veřejné sítě

SITUAČNÍ VÝKRES - POLYGON I, list kladu P1-I



LEGENDA

- | | |
|--|--|
| <ul style="list-style-type: none"> hranice území, které je v držení ČT hranice území, které je v držení jiného vlastníka hranice území, které je v držení jiného vlastníka hranice území, které je v držení jiného vlastníka hranice území, které je v držení jiného vlastníka | <ul style="list-style-type: none"> hranice území, které je v držení jiného vlastníka hranice území, které je v držení jiného vlastníka hranice území, které je v držení jiného vlastníka hranice území, které je v držení jiného vlastníka hranice území, které je v držení jiného vlastníka |
|--|--|

SITUAČNÍ VÝKRES - POLYGON 1, list kladu P1-2



LEGENDA:

- | | | | |
|--|---|--|---|
| | Trasa optického vedení v území | | Trasa optického vedení v území (výhled) |
| | Trasa optického vedení v území (výhled) | | Trasa optického vedení v území (výhled) |
| | Trasa optického vedení v území (výhled) | | Trasa optického vedení v území (výhled) |
| | Trasa optického vedení v území (výhled) | | Trasa optického vedení v území (výhled) |
| | Trasa optického vedení v území (výhled) | | Trasa optického vedení v území (výhled) |
| | Trasa optického vedení v území (výhled) | | Trasa optického vedení v území (výhled) |
| | Trasa optického vedení v území (výhled) | | Trasa optického vedení v území (výhled) |
| | Trasa optického vedení v území (výhled) | | Trasa optického vedení v území (výhled) |
| | Trasa optického vedení v území (výhled) | | Trasa optického vedení v území (výhled) |
| | Trasa optického vedení v území (výhled) | | Trasa optického vedení v území (výhled) |

Vyjádření

k existenci vedení a zařízení ve vlastnictví nebo ve správě společnosti OVANET a. s.

Ing. Milan Palák
Rudná 76
700 30 OSTRAVA

Vaše značka

Naše značka
15-690

Vyřizuje / tel.
L.Hrbáčková /555 135 601

V Ostravě dne
16.12.2015

Žadatel: Ing. Milan Palák

Vyřizuje: Ing. Milan Palák

Název stavby: „TROJICE - restaurování pomníku obětem hornické stávký 1894“

Územní vymezení stavby (oblast, ulice): k.ú. Slezská Ostrava


Vyjádření: V předloženém zájmovém území se **nenachází žádné sítě** podzemního nebo nadzemního vedení v majetku nebo ve správě společnosti OVANET a.s. Proti realizaci nemáme námitek.

V předloženém zájmovém území se **nenachází žádné sítě** podzemního nebo nadzemního vedení v majetku nebo ve správě společnosti OVA!!!CLOUD.net, a.s. Proti realizaci nemáme námitek.

Vyjádření o existenci a poloze podzemní a nadzemní optické sítě OVA!!!CLOUD.net, a.s. vydává naše společnost na základě dohody spoluvlastníků o hospodaření se společnou věcí.

Platnost vyjádření: 1 rok

S pozdravem



OVANET a.s., Hájkova 1100/13
702 00 Ostrava, Přívoz

Bc. David Filip
technik provozních systémů

Naše značka: TaV/1287/2015/Vo
E-mail: volna@poda.cz
Vyřizuje: Volná Lenka
Tel.: 597 578 060, 597 578 044
Fax: 597 579 000
V Ostravě dne: 20. 11. 2015

Ing. Milan Palák
Rudná 76
700 30 Ostrava - Zábřeh

Věc: Vyjádření PODA a.s. a VŠB – TU Ostrava pro stavbu (projekt) z hlediska existence podzemní telekomunikační optické sítě

Stavba: „TROJICE – restaurování pomníku obětem hornické stávký 1894 – zpevněné plochy“

Ve Vašem zájmovém území, dle předložené situace (Ostrava – Slezská Ostrava, ul. Podzámčí, Těšínská), se **nenachází** telekomunikační sítě ani zařízení **PODA a.s.** Při realizaci Vaší stavby v této lokalitě **nedojde** k dotčení HDPE trubek ani telekomunikačních optických kabelů **PODA a.s.** Proti provedení Vaší stavby nemáme námitek.

Ve Vašem zájmovém území, dle předložené situace (Ostrava – Slezská Ostrava, ul. Podzámčí, Těšínská), se **nenachází** telekomunikační sítě ani zařízení **VŠB-TU Ostrava**. Při realizaci Vaší stavby v této lokalitě **nedojde** k dotčení HDPE trubek ani telekomunikačních optických kabelů **VŠB-TU Ostrava**. Proti provedení Vaší stavby nemáme námitek.

Vyjádření o existenci a poloze podzemní optické sítě **VŠB-TU Ostrava** vydává naše společnost na základě „Smlouvy o dílo na provádění servisní údržby Univerzitní optické sítě VŠB-TUO“ ze dne 28. 8. 2014.

Platnost vyjádření je 1 rok od jeho vydání.

S pozdravem

za PODA a.s.
 Jan Mrva
 28. října 102/1168
 702 00 Ostrava

PODA a.s., 28. října 1168/102, 702 00 Ostrava
 IČ: 254 161 79, DIČ: CZ 254 161 79, tel.: 597 578 000

Ž Á D O S T

o vyjádření k existenci zařízení lokální distribuční soustavy pro distribuci elektřiny

a

zařízení pro výrobu a rozvod tepelné energie

Veolia Průmyslové služby ČR, a. s.

ŽADATEL : Ing. Milan Palák, Rudná 76, 700 30 Ostrava - Zábřeh
NÁZEV STAVBY: TROJICE - restaurování pomníku obětem hornické stávký 1894, Zpevněné plochy, k.ú. Slezská Ostrava

Příloha číslo :

Vyřizuje : osobně

Číslo jednací :

Jméno : Ing. Palák

Datum : 2.11.2015

Žádáme o vyjádření, zda a které Vaše zařízení lokální distribuční soustavy pro distribuci elektřiny a zařízení pro výrobu a rozvod tepelné energie, Veolia Průmyslové služby ČR, a.s., nebo zájmy chráněné Zákonem č. 458/2000 Sb. v platném znění a dalšími předpisy budou stavbou dotčeny. Současně žádáme o stanovení podmínek, za kterých vydáte souhlas se stavbou.

Razítko a podpis žadatele :

V Y J Á D Ř E N Í

č.j. EGV 889 /2015

1) Zařízení lokální distribuční soustavy pro distribuci elektřiny

Při realizaci výše uvedené stavby **NEDOJDE** ke styku s žádným vedením v napěťové hladině -- lokální distribuční soustavy Veolia Průmyslové služby ČR, a. s. s označením:

Pro stavbu není nutno podat žádost o udělení souhlasu s činností v ochranném pásmu, doloženou projektovou dokumentací. Mimo všeobecných podmínek musí být dále dodrženy tyto podmínky:

2) Zařízení pro výrobu a rozvod tepelné energie

Při realizaci výše uvedené stavby ~~DOJDE~~ / **NEDOJDE** ke styku se zařízením pro výrobu a rozvod tepelné energie Veolia Průmyslové služby ČR, a.s.

Mimo všeobecných podmínek musí být dále dodrženy tyto podmínky:

Vyjádření je vystaveno pro účely územního a stavebního řízení.

Budou-li podmínky uvedené v tomto vyjádření součástí stavebního povolení souhlasíme s prováděním stavby a žádáme pouze o zaslání opisu stavebního povolení.

Platnost tohoto vyjádření je po dobu 6-ti měsíců ode dne vystavení.

K žádosti o vyjádření žadatel připojí 2x situační snímek, na kterém bude vyznačen katastr a parcelní číslo.

Jeden snímek s případným zakreslením kolidujících sítí bude zaslán spolu s vyjádřením zpět žadateli.

V případě dodání pouze jednoho snímku žadatelem, se tento nevrací.

Všeobecné podmínky:

Žadatel zajistí ochranu zařízení lokální distribuční soustavy Veolia Průmyslové služby ČR, a.s. (dále LDS) pro distribuci elektřiny a zařízení pro výrobu a rozvod tepelné energie. Veolia Průmyslové služby ČR, a.s., v rozsahu Zákona č. 458/2000 Sb. v platném znění, příslušnými ČSN a podmínkami uvedenými v tomto vyjádření tak, aby v průběhu stavební činnosti a po jejím ukončení nedošlo k jeho poškození. V této souvislosti odpovídá jak za škody vzniklé na zařízení, tak i za škody vzniklé na zdraví a majetku třetích osob. Žadatel, stavebník, provádějící organizace, fyzická či právnická osoba pracující v ochranném pásmu nebo v jeho blízkosti je povinna učinit veškerá opatření k ochraně zařízení uvedených v tomto vyjádření během stavby a po jejím dokončení zejména tím že:

1. Uvědomí Veolia Průmyslové služby ČR, a.s. o zahájení stavebních prací nejméně 15 dnů předem.
2. Veškerá práce v ochranném pásmu nadzemních a podzemních vedení 110 kV a 22 kV musí být prováděny pouze při vypnutém vedení a za přítomnosti odborného dozoru, pokud nebude dohodnuto jinak.
 - vypínání jednotlivých zařízení LDS zajišťuje dispečink distribuce elektřiny tel. 596 609 701, 597 452 702, 728 568 028
 - odborný dozor zajišťuje pro LDS pracovník Veolia Průmyslové služby ČR, a.s., p. Revenda Tomáš tel. 725 129 908
3. Požádá s 15-ti denním předstihem dispečink distribuce elektřiny o uvolnění zařízení LDS z provozu, a to na tel. 596 609 701, 597 452 702, 728 568 028
4. Provede prokazatelné seznámení všech pracovníků zúčastněných na stavbě o přítomnosti elektrických zařízení pod napětím a to kabelových vedení a volných vedení nn, vn, vvn a dále určí zodpovědnou osobu za dodržování bezpečnosti práce. Tato osoba musí být seznámena s „Pravidly a pokyny k zajištění bezpečnosti a ochrany zdraví při obsluze a práci na elektrických zařízeních“ (dostupná na internetových stránkách www.dalkiaindustry.cz, nebo u Veolia Průmyslové služby ČR, a.s.) a jméno vě. telefonního čísla musí být nahlášeno na dispečink distribuce elektřiny.

U podzemních vedení :

5. Bude dodržovat ochranné pásmo dle Zákona č. 458/2000 Sb. v platném znění u kabelů 22 kV - 1 m na každou stranu od krajního kabelu. Na trasu kabelu nebude uskládkovat materiál, zeminu a nebude provádět žádnou činnost, která by znesnadňovala přístup ke kabelu a ohrožovala bezpečnost jeho provozu.
6. Před zahájením zemních prací požádá o vytýčení zařízení LDS přímo na staveništi. Vytýčení provádí pro zařízení LDS p. Revenda Tomáš tel. 725 129 908 na základě objednávky, adresované na Veolia Průmyslové služby ČR, a.s. V případě nutnosti zajistí provedení kontrolních sond ručním výkopem, při splnění bodu 2.
7. Provede prokazatelné seznámení pracovníků, kteří budou provádět zemní práce, s polohou kabelového vedení dotčeného dle tohoto vyjádření. V ochranném pásmu vedení 22 kV, 0,4 kV, které činí 1m od krajního kabelu, je nutno veškeré výkopové práce provádět ručně bez použití mechanismů.
8. Zjistí odkryté podzemní vedení jednak proti prověšení kabelů (podchycením kabelů na pevnou podložku) aby nedošlo k jeho poškození a u vedení 22 kV navíc zajistí provizorní zakrytí a označení odkrytého kabelu výstražnými tabulkami dle ČSN ISO 3864 tak, aby nedošlo k ohrožení života v případě, že se toto bude muset z provozních důvodů zapnout. Bližší instrukce podají odpovědní zástupci Veolia Průmyslové služby ČR, a.s., případně pracovníci zajišťující odborný dozor.
9. Ohlásí neprodleně každé poškození podzemního nebo nadzemního zařízení LDS na které bylo vydáno vyjádření a ke kterému došlo během stavebních prací
10. Ohlásí ukončení stavby a před zakrytím kabelů zeminou požádá zástupce Veolia Průmyslové služby ČR, a.s. o kontrolu na místě samém. Předání a převzetí dotčeného místa musí být doloženo zápisem ve stavebním nebo montážním deníku.

U nadzemních vedení

11. Bude dodržovat ochranné pásmo dle Zákona č. 458/2000 Sb. v platném znění a to u vedení 22 kV 7 m od krajního vodiče (měřeno kolmo na vedení) u vedení 110 kV – 12 m od krajního vodiče (měřeno kolmo na vedení). V tomto ochranném pásmu je zakázáno zřizovat stavby vč. zařízení stavenišť, používat mechanismy, které by ohrožovaly provoz vedení a bezpečnost osob, uskládkovat materiál, provádět postřiky vodou nebo jiné činnosti ohrožující provoz vedení a bezpečnost osob.
12. Okamžitě ohlásí každé poškození dotčeného zařízení.

U zařízení pro výrobu a rozvod tepelné energie a stlačeného vzduchu

13. Bude dodržovat ochranné pásmo dle platné legislativy
14. Před zahájením zemních prací požádá o vytýčení zařízení na telefonním čísle: 556 206 562.
15. Provede prokazatelné seznámení pracovníků, kteří budou provádět zemní práce, s polohou zařízení.
16. Ohlásí neprodleně každé poškození zařízení.
17. Ohlásí ukončení stavby a před zakrytím zeminou požádá zástupce Veolia Průmyslové služby ČR, a.s. o kontrolu na místě.

UPOZORNĚNÍ:

O vyjádření k rozvodným tepelným zařízením pro předávací stanice a jiným inženýrským sítím Veolia Energie ČR, a.s. Zelená 2061/88a
 Veolia Energie ČR, a.s., 28. října 3337/7, 709 74 Ostrava-Moravská Ostrava.

Veolia Průmyslové služby ČR, a.s.
 Zelená 2061/88a
 709 74 Ostrava - Mariánské Hory
 IČO: 278 26 554, DIČ: CZ27826554

V Ostravě dne: 5.11.2015

Vystavil za útvar distribuce elektřiny: Růžovský Radoslav

 **VEOLIA**
 podpis *R. Ruzovsky*

Vystavil za útvar TE a STV průmysl: Ing. Petr Pustka

podpis *P. Pustka*

Platnost vyjádření

Prodloužil za útvar distribuce elektřiny:

podpis

prodloužena do:

Prodloužil za útvar TE a STV průmysl: Ing. Petr Pustka

podpis

Vaše značka.: 2016'

Ing. Milan Palák

Naše značka: 19842/TDC/16/Kr

**Rudná 76
700 30 Ostrava**

Vyřizuje: Ing. Vítězslav Krupa
Tel.: 59 740 2900
Fax: 59 740 1095
E-mail: dpored@dpo.cz

Datum: 28.7.2016

platnost vyjádření: 2 roky

Vyjádření Dopravní podnik Ostrava a.s. – akce: „**TROJICE - restaurování pomníku obětem
hornické stávký 1894**“

Vyjádření k projektu pro stavební povolení

Stavbou **dojde k dotčení** trakčních kabelů trolejbusové dráhy.

S realizací stavby souhlasíme za dodržení níže uvedených podmínek:

1. práce budou provedeny v souladu s bezpečnostními předpisy, platnými zákony, předpisy a normami, zejména ČSN 33 2000-5-52, ČSN 73 6005, ČSN 34 3112,
2. trakční kabely budou, v místě dotčení stavbou, chráněny a to uložením do půlených plastových chrániček s překrytím min. 1m na obě strany uložených na betonovém loži a s následným celkovým obetonováním v min. hloubce dle platných ČSN
3. před zahájením prací si stavebník za úhradu u střediska **vrchní vedení DPO** (p. Huvar 597 402 150 email mhuvar@dpo.cz, p. Vavřina 597 402 157 email kvavrina@dpo.cz) objedná vytyčení tras kabelových souborů a odsouhlasí ochranu trakčního zařízení trolejbusové dráhy – o vytyčení a technických opatřeních vůči drážnímu zařízení (trakční kabelové soubory) bude proveden zápis do stavebního deníku. Pro určení hloubky uložení trakčních kabelů provede stavebník kopanou sondou na své náklady.
4. pracovníci provádějící stavební činnost budou prokazatelně seznámeni s polohou vytyčeného elektrického zařízení, rozsahem ochranného pásma a těmito podmínkami,
5. obnažené kabely budou mechanicky zajištěny před nepovoleným průhybem a prokazatelně zkontrolovány provozovatelem (p. Vavřina 597402157). Práce, kdy budou trakční kabely obnaženy, musí být prováděny ručně a v období, kdy teplota okolí bude **min. + 5°C**. Kabely pod napětím budou označeny bezpečnostní tabulkou č. 0108,
6. pracovníci provádějící výkopové a montážní práce v blízkosti drážního zařízení (kabely a rozvodné skříně) budou předem prokazatelně poučeni o nebezpečí úrazu el. proudem ve smyslu vyhlášky 50/78 Sb, §4. Při práci a při použití pracovních strojů je nutno dodržovat bezpečnou vzdálenost od trolejového vedení (ČSN 34 3112),
7. veškeré zemní práce ve vzdálenosti 1m na každou stranu od krajního kabelu budou prováděny ručně se zvýšenou opatrností, tedy bez použití mechanických prostředků,

8. na vyznačenou trasu kabelů nebude ukládán materiál, zemina atd. a nebude prováděna žádná činnost, která by znesnadňovala přístup ke kabelovému vedení, nebo ohrožovala bezpečnost jeho provozu, nesmí být měněna úroveň terénu,
9. mimo vozovku nebudou trakční kabely přejížděny vozidly nebo stavebními mechanizmy, dokud nebude vedení zabezpečeno proti mechanickému poškození. Způsob mechanické ochrany bude předem projednán s provozovatelem (p. Huvar tel.č. 597402150, p. Vavřina 597402157),
10. po celou dobu realizace výše uvedené stavby bude drážní zařízení DPO přístupné pro odstraňování poruch a provádění běžné údržby,
11. každé zjištěné nebo způsobené poškození kabelů nebo zařízení DPO bude okamžitě ohlášeno na dispečink dopravní cesty DPO tel. 59 740 1330,
12. po celou dobu výstavby stavebník zodpovídá za všechny škody nebo úrazy, které eventuálně realizací předmětné akce vzniknou,
13. neručíme za žádné škody ani úrazy, které by mohly vzniknout provozem našeho zařízení na zařízení stavebníka, stavebníkovi nebo třetí osobě, ledaže by bylo nalezeno prokazatelné zavinění zaměstnancem DPO,
14. po uložení kabelů do chrániček a před záhozem, budou správci zařízení DPO (p. Huvar, p. Vavřina) vyzváni k prokazatelné kontrole uložení, zda nebylo při provádění prací viditelně poškozeno a zda je v původní poloze. O souhlasu správce zařízení DPO s uložení bude proveden zápis do stavebního deníku firmy provádějící stavbu. Pokud toto organizace provádějící zemní práce neprovede, vyhrazuje si DPO právo nechat inkriminované místo na náklady provádějící organizace místo znovu odkrýt.

Dotčená kabelová trasa DPO byla postavena z dotací a v současné době má DPO na tuto stavbu tvz. „udržitelnost stavby“.

V dostatečném předstihu požádá zhotovitel DPO a souhlas s provedením stavby na trakčních kabelech.

S přátelským pozdravem



Jiří Boháček
vedoucí odboru dopravní cesta

Dopravní podnik Ostrava a.s.
Poděbradova 494/2
702 00 Ostrava, Moravská Ostrava
69

Vaše značka.: 2015'

Naše značka: 34882/TDC/15/Kr

Vyřizuje: Ing. Vítězslav Krupa
Tel.: 59 740 2900
Fax: 59 740 1095
E-mail: dpored@dpo.cz

Datum: 15.12.2015

platnost vyjádření: 2 roky

Ing. Milan Palák

**Rudná 76
700 30 Ostrava - Zábřeh**

**Vyjádření Dopravní podnik Ostrava a.s. – akce: „TROJICE - restaurování pomníku obětem
hornické stávky 1894, Zpevněné plochy“
Žádost o vyjádření k existenci sítí**
















V zájmovém území se nachází trakční kabely trolejbusové dráhy (viz. příloha).
Požadujeme tuto skutečnost v projektu respektovat a žádáme v dalším stupni o předložení PD
k odsouhlasení.

S přátelským pozdravem


Jiří Boháček
vedoucí odboru dopravní cesta

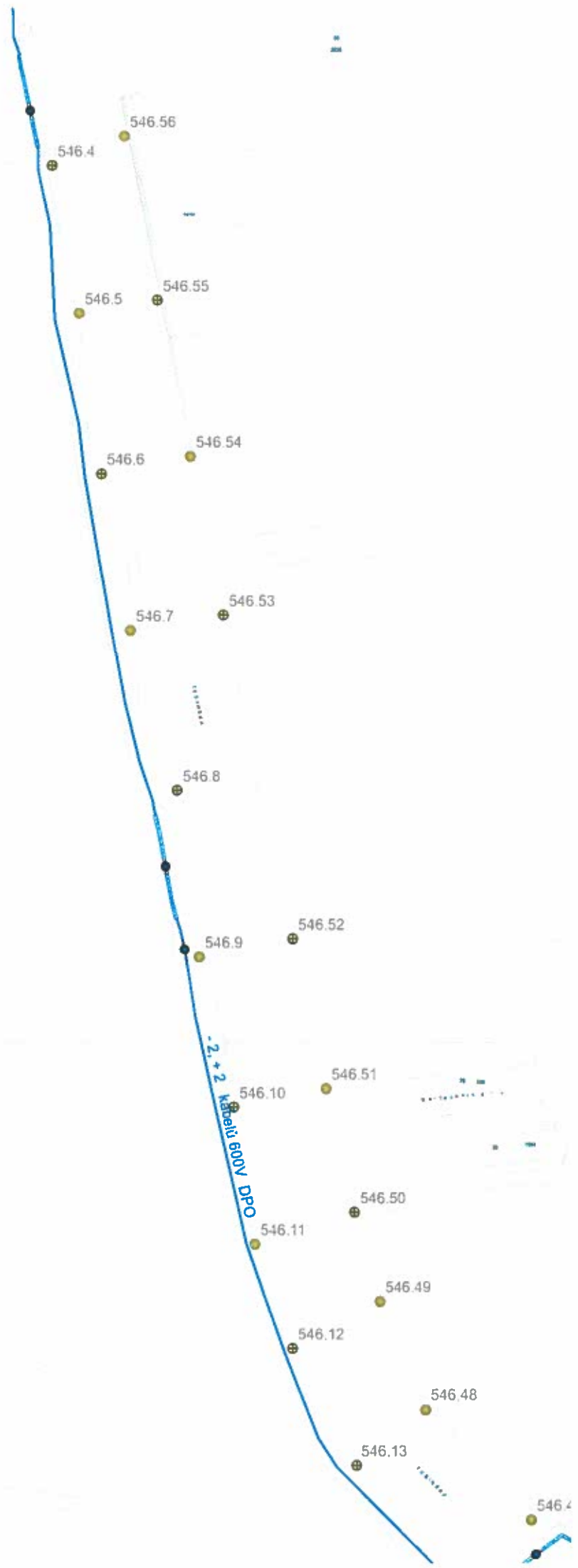
Dopravní podnik Ostrava a.s.
Poděbradova 494/2
702 00 Ostrava, Moravská Ostrava
69

Příloha: situace DPO

- Legenda**
-  zastávka MHD
 -  sloup bez rozlišení
 -  trolejový sloup
 -  závěs
 -  sloup s VO
 -  osvětlovací sloup
 -  napaječ DPO
 -  dělič DPO
 -  automat jizdenek-bod
 -  automat jizdenek
 -  kolej
 -  dpo_bod
 -  dpo_kabel 600V
 -  dpo_chránička
 -  technická mapa



34882/TDC/2015/Kr
 ul. Těšínská
 měřítko 1:1 000



Vaše značka.: 2016'

Ing. Milan Palák

Naše značka: 1242/TDC/16/Kr

**Rudná 76
700 30 Ostrava**

Vyřizuje: Ing. Vítězslav Krupa
Tel.: 59 740 2900
Fax: 59 740 1095
E-mail: dpored@dpo.cz

Datum: 12.2.2016

platnost vyjádření: 2 roky

Vyjádření Dopravní podnik Ostrava a.s. – akce: „**TROJICE – restaurování pomníku obětem
hornické stávky 1894 – Zpevněné plochy**“
Žádost o vyjádření k projektu pro územní řízení

Stavbou dojde k dotčení trakčních kabelů trolejbusové dráhy.

S umístěním stavby souhlasíme za dodržení níže uvedené podmínky:

- trakční kabely budou pod schody chráněny – uloženy do půlených plastových chrániček s překrytím min. 1m na obě strany a s následným celkovým obetonováním v min. hloubce dle platných ČSN,

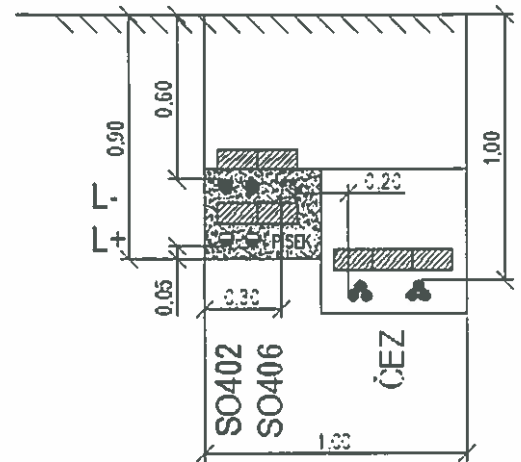
V dalším stupni DSP, požadujeme předložení PD k odsouhlasení

S přátelským pozdravem


Jiří Boháček
vedoucí odboru dopravní cesta

Dopravní podnik Ostrava a.s.
Poděbradova 494/2
702 00 Ostrava, Moravská Ostrava
69

R-R'



Legenda

- Výškopis
- zastávka MHD
- sloup bez rozlišení
- trolejový sloup
- ▲ závěs
- ⊕ sloup s VO
- osvětlovací sloup
- ⊕ napajec DPO
- ⊕ dělič DPO
- ▲ automat jizdenek-bod
- automat jizdenek
- kolej
- dpo_bod
- dpo_kabel 600V
- ▨ dpo_chránička
- technická mapa



1242 /TDC/16/Kr
ul. Těšinská
měřítko 1:500



Ing. Milan Palák
Rudná 76
700 30 Ostrava-Zábřeh

VYJÁDŘENÍ K PROJEKTOVÉ DOKUMENTACI STAVBY

vydané podle § 101 zákona č. 127/2005 Sb., o elektronických komunikacích a o změně některých souvisejících zákonů (zákon o elektronických komunikacích), ve znění pozdějších předpisů a § 161 zákona 183/2006 Sb., o územním plánování a stavebním řádu (stavební zákon).

Číslo žádosti:	Ka/ 0314 – 2016/ nE
Název akce/stavby:	TROJICE - restaurování pomníku obětem hornické stávky 1894 Zpevněné plochy
Vyřizuje:	Boleslav Klima
Naše značka:	Ka/ 0314 – 2016/ nE
Datum:	28.7.2016
Umístěno:	
Katastrální území:	Slezská Ostrava
Číslo parcely:	155, 5603, 162
Důvod vydání vyjádření:	stavební povolení
Popis důvodu žádosti:	
Žádost o souhlas se zjednodušeným územním řízením:	Ne
Žádost o souhlas s veřejnoprávní smlouvou:	Ne

Na základě Vaší žádosti a předložení projektové dokumentace, a na základě stanovení důvodu pro vydání vyjádření vydává společnost UPC Česká republika, s.r.o. (dále jen *UPC*) následující vyjádření:

Ve staveništi předmětné stavby se nachází vedení veřejné komunikační sítě (VVKS) a jeho ochranné pásmo

společnosti UPC, jejíž existence a poloha je zakreslena. Ochranné pásmo VVKS je v souladu s ustanovením § 102 zákona č. 127/2005 Sb., o elektronických komunikacích a o změně některých souvisejících zákonů stanoveno rozsahem 1,5 m po stranách krajní hrany vedení VVKS (dále jen *Ochranné pásmo*).

Podzemní VVKS jsou uloženy v pískovém loži volně v zemní rýze, kryty cihlou, folií nebo zákrytovou deskou nebo v chráničkách PE, optické kabely v chráničkách HDPE.

(1) Vyjádření je platné pouze v rámci předmětné stavby a pro důvod vydání vyjádření stanovený žadatelem v žádosti.

Společnost UPC souhlasí s umístěním stavby s tím, že stavba bude svým rozsahem odpovídat stavu dle projektové dokumentace předložené k žádosti. Náhrada chodníku mezi pomníkem a pěší komunikací kolem Těšínské ulice novou konstrukcí (SO 100f – Spojovací chodník z ul. Těšínské) musí být realizována ve stejné trase s tím, že v žádném případě nesmí ani betonové lože pro osazení obrub zasahovat do trasy VVKS.

Stavebník, nebo jím pověřená třetí osoba, je povinen řídit se, při všech činnostech v místech výskytu VVKS, Všeobecnými podmínkami ochrany VVKS společností UPC, které jsou nedílnou součástí tohoto vyjádření.

Případné nejasnosti, či jiné skutečnosti zjištěné při realizaci akce, mající vliv na VVKS, musí být konzultovány prostřednictvím pověřené osoby UPC – Klima Boleslav, tel.: 596 270 916, 606 776 105.

(2) Vyjádření pozbývá platnosti uplynutím doby platnosti, změnou rozsahu zájmového území i změnou důvodu vydání vyjádření uvedeného v žádosti.

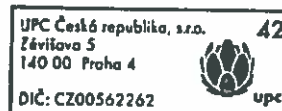
Platnost vyjádření je 1 rok od data vydání.

Vyjádření vydala společnost UPC dne: 28.7.2016

Přílohami vyjádření jsou:

- Všeobecné podmínky ochrany VVKS společností UPC

**Klima Boleslav
technik specialista**



Vytýčení na základě doručené objednávky zajišťuje:

InfoTel s.r.o., pobočka Ostrava, Pavlovova 2624/29, 700 30 Ostrava-Zábřeh

Tel: 736 613 824

Mail: vytyceniostrava@infotel.cz

Všeobecné podmínky ochrany VVKS společnosti UPC

I. Obecná ustanovení

1. Stavebník, nebo jím pověřená třetí osoba, je povinen při provádění jakýchkoliv činností, zejména stavebních nebo jiných prací, při odstraňování havárií a projektování staveb, řídit se platnými právními předpisy, technickými a odbornými normami, správnou praxí v oboru stavebnictví a technologickými postupy a učinit veškerá opatření nezbytná k tomu, aby nedošlo k poškození nebo ohrožení VVKS ve vlastnictví společnosti UPC a je výslovně srozuměn s tím, že VVKS jsou zajišťovány ve veřejném zájmu a jsou chráněny právními předpisy.
2. Při jakékoliv činnosti v blízkosti vedení VVKS je stavebník, nebo jím pověřená třetí osoba, povinen respektovat ochranné pásmo VVKS tak, aby nedošlo k poškození, zamezení, či omezení přístupu k VVKS. Při křížení nebo souběhu činností se VVKS je povinen řídit se platnými právními předpisy, technickými a odbornými normami, správnou praxí v oboru stavebnictví a technologickými postupy. Při jakékoliv činnosti ve vzdálenosti menší než 1,5 m od krajního vedení vyznačené trasy podzemního VVKS (dále jen PVVKS) se musí pracovat nejvyšší opatrností a jen s ručním nářadím bez použití mechanizace.
3. Pro případ porušení kterékoliv z povinností stavebníka, nebo jím pověřené třetí osoby, založené Všeobecnými podmínkami ochrany VVKS společnosti UPC je stavebník, nebo jím pověřená třetí osoba, odpovědný za veškeré náklady a škody, které společnosti UPC vzniknou porušením jeho povinností.
4. V případě, že budou zemní práce zahájeny po uplynutí doby platnosti příslušného vyjádření, musí být takto neplatné vyjádření aktualizováno. Je třeba požádat o vydání nového vyjádření, které bude podkladem pro následné vytýčení nebo určení polohy VVKS.

II. Součinnost stavebníka při činnostech v blízkosti VVKS

1. Započetí činnosti je stavebník, nebo jím pověřená třetí osoba, povinen oznámit POS (pověřená osoba UPC Česká republika, s.r.o.) a to v dostatečném časovém předstihu (alespoň 10 pracovních dní před zahájením stavebních prací). Oznámení musí obsahovat číslo vyjádření, k němuž se vztahují tyto podmínky.
2. Před započatím zemních prací či jakékoliv jiné činnosti je stavebník, nebo jím pověřená třetí osoba, povinen zajistit vytýčení a vyznačení tras PVVKS na terénu dle polohopisné dokumentace. S vyznačenou trasou PVVKS prokazatelně seznámí všechny osoby, které budou činností provádět.
3. Při provádění zemních prací v blízkosti PVVKS je stavebník, nebo jím pověřená třetí osoba, povinen postupovat tak, aby nedošlo ke změně hloubky uložení nebo prostorového uspořádání PVVKS. Odkryté PVVKS je stavebník, nebo jím pověřená třetí osoba, povinen zabezpečit proti prověšení, poškození a odcizení.
4. Při zjištění rozporu mezi vytýčením/údaji o poloze PVVKS a skutečností či při jejím narušení stavebník zastaví pracovní činnost a neprodleně informuje POS, tím není dotčena trestní či hmotná odpovědnost stavebníka za způsobené škody. V pracích lze pokračovat až po projednání a schválení dalšího postupu,
5. Při provádění zemních prací, u kterých nastane odkrytí PVVKS, je povinen stavebník, nebo jím pověřená třetí osoba před zakrytím PVVKS vyzvat POS ke kontrole. Zához je oprávněn provést až poté, kdy prokazatelně obdržel souhlas POS. Pracovníci stavebníka provádějící zemní práce zhutní zeminu pod VVKS a to uloží před záhozem do pískového lože, vedení bude mechanicky chráněno (cihla, zákrytové desky, další zához proveden třídnou zeminou), cca 30cm pod definitivním povrchem bude umístěna výstražná folie oranžové barvy
6. Stavebník, nebo jím pověřená třetí osoba, není oprávněn manipulovat s kryty kabelových komor a vstupovat do kabelových komor bez souhlasu společnosti UPC.
7. Stavebník, nebo jím pověřená třetí osoba, není oprávněn trasu PVVKS mimo vozovku přejíždět vozidly nebo Stavební mechanizací, a to až do doby, než PVVKS řádně zabezpečí proti mechanickému poškození. Stavebník, nebo jím pověřená třetí osoba, je povinen projednat s POS způsob mechanické ochrany trasy PVVKS.

8. Stavebník, nebo jím pověřená třetí osoba, není oprávněn bez předchozího projednání s POS jakkoliv měnit na trase PVVKS (včetně ochranného pásma) nivelitu terénu, vysazovat trvalé porosty ani měnit rozsah chodníků, parkovišť, komunikací, zpevněných ploch, apod.

9. Stavebník, nebo jím pověřená třetí osoba, není oprávněn užívat, přemísťovat a odstraňovat technologické, ochranné a pomocné prvky VVKS.

10. Stavebník, nebo jím pověřená třetí osoba, není oprávněn bez předchozího projednání s POS jakkoliv manipulovat s případně odkrytými prvky VVKS, zejména s ochrannou skříní optických spojek, optickými spojkami, technologickými rezervami či jakýmkoliv jiným zařízením VVKS.

11. Stavebník, nebo jím pověřená třetí osoba, je povinen každé poškození i krádež VVKS neprodleně od okamžiku zjištění takové skutečnosti, oznámit POS.

12. Stavebník nebo jím pověřená třetí osoba, je povinen manipulační a skladové plochy zřizovat v takové vzdálenosti od NVVKS (nadzemního vedení veřejné komunikační sítě), aby činnosti na/v manipulačních a skladových plochách nemohly být vykonávány ve vzdálenost menší než 1m od NVVKS.

13. Při přepravě nebo manipulaci vysokého nákladu nebo mechanizace pod trasou NVVKS je stavebník, nebo jím pověřená třetí osoba, povinen respektovat výšku vedení nad zemí, případně potřebnou změnu výšky vedení projednat s POS.

III. Práce v budovách a odstraňování budov

1. Stavebník, nebo jím pověřená třetí osoba, je povinen před zahájením jakýchkoliv prací v budovách, kterými by mohl ohrozit stávající VVKS, prokazatelně kontaktovat POS a zajistit u společnosti UPC bezpečné odpojení VVKS.

2. Při provádění činností v budovách je stavebník, nebo jím pověřená třetí osoba, povinen v souladu s právními předpisy, technickými a odbornými normami, správnou praxí v oboru stavebnictví a technologickými postupy provést mimo jiné průzkum vnějších i vnitřních vedení VVKS na omítce i pod ní.

IV. Součinnost stavebníka při přípravě stavby

1. Pokud by činností stavebníka, nebo jím pověřené třetí osoby, k níž je třeba povolení správního orgánu dle zvláštního právního předpisu, mohlo dojít k ohrožení či omezení VVKS, je stavebník, nebo jím pověřená třetí osoba, povinen kontaktovat POS a předložit zakreslení VVKS do příslušné dokumentace stavby (projektové, realizační, koordinační atp.).

2. V případě, že pro činnosti stavebníka, nebo jím pověřené třetí osoby, není třeba povolení správního orgánu dle zvláštního právního předpisu, je stavebník, nebo jím pověřená třetí osoba, povinen předložit zakreslení trasy VVKS i s příslušnými kótami do zjednodušené dokumentace (katastrální mapa, plánek), ze které bude zcela patrná míra dotčení VVKS.

3. Pokud by navrhované stavby (produktovody, energovody aj.) svými ochrannými pásmy zasahovaly do prostoru stávajících tras a zařízení VVKS, či do jejich ochranných pásem, je stavebník, nebo jím pověřená třetí osoba, povinen realizovat taková opatření, aby mohla být prováděna údržba a opravy VVKS, a to i za použití mechanizace, otevřeného plamene a podobných technologií.

Vydáno spol. UPC Česká republika, s.r.o. dne: 28.7.2016



Ing. Milan Palák

Rudná 76/883
700 30 Ostrava-Zábřeh

**VYJÁDRĚNÍ O EXISTENCI VEDENÍ VEŘEJNÉ KOMUNIKAČNÍ SÍTĚ (VVKS)
A VŠEOBECNÉ PODMÍNKY OCHRANY VEDENÍ VEŘEJNÉ KOMUNIKAČNÍ SÍTĚ
SPOLEČNOSTI UPC Česká republika, s.r.o.**

vydané podle § 101 zákona č. 127/2005 Sb., o elektronických komunikacích a o změně některých souvisejících zákonů (zákon o elektronických komunikacích), ve znění pozdějších předpisů a § 161 zákona 183/2006 Sb., o územním plánování a stavebním řádu (stavební zákon).

Číslo žádosti: **E005470/16**
Název akce/stavby: **TROJICE - restaurování pomníku obětem hornické stávký 1894 - Zpevněné plochy**
Vyřizuje: **Klíma Boleslav / +420 596270916**
Naše značka:
Datum: **23.3.2016**
Umístěno:
Katastrální území: **Slezská Ostrava (714828)**
Číslo parcely: **155**
Důvod vydání vyjádření: **Stavební řízení**
Popis důvodu žádosti:
Žádost o souhlas se zjednodušeným územním řízením: **Ano**
Žádost o souhlas s veřejnoprávní smlouvou: **Ne**

Na základě Vaší žádosti o vyjádření o existenci sítě po určení a vyznačení zájmového území – předložení projektové dokumentace* a na základě stanovení důvodu pro vydání vyjádření vydává společnost UPC Česká republika, s.r.o. (dále jen *UPC*) následující vyjádření:

ve staveništi předmětné stavby se nachází vedení veřejné komunikační sítě a jeho ochranné pásmo

společnosti UPC, jejíž existence a poloha je zakreslena v příloze tohoto vyjádření. Ochranné pásmo VVKS je v souladu s ustanovením § 102 zákona č. 127/2005 Sb., o elektronických komunikacích a o změně některých souvisejících zákonů stanoveno rozsahem 1,5 m po stranách krajní hrany vedení VVKS (dále jen *Ochranné pásmo*).

Podzemní VVKS jsou uloženy v pískovém loži volně vzemní rýze, kryty cihlou, folií nebo zákrytovou deskou nebo v chráničkách PE, optické kabely v chráničkách HDPE.
Nadzemní VVKS jsou vedeny: *nejsou

(1) Vyjádření je platné pouze v rámci předmětné stavby a pro důvod vydání vyjádření stanovený žadatelem v žádosti.

Společnost UPC souhlasí s umístěním a realizací stavby s tím, že stavebník nebo jím pověřená třetí osoba dodrží níže uvedené podmínky včetně Všeobecných podmínek ochrany VVKS společnosti UPC, které jsou součástí tohoto vyjádření.

Vyjádření pozbývá platnosti uplynutím doby platnosti, změnou rozsahu zájmového území i změnou důvodu vydání vyjádření uvedeného v žádosti nebo nesplněním povinnosti stavebníka dle bodu 2 tohoto vyjádření, to vše v závislosti na tom, která ze skutečností rozhodná pro pozbytí platnosti tohoto vyjádření nastane nejdříve. **Platnost vyjádření je 1 rok od data vydání.**

(2) Stavebník, nebo jím pověřená třetí osoba, je povinen bez zbytečného odkladu vyzvat společnost UPC ke stanovení konkrétních podmínek ochrany VVKS, případně k přeložení VVKS poté, kdy zjistil, že jeho záměr, pro který podal shora označenou žádost, je při porovnání se situačním výkresem VVKS v kolizi, nebo zasahuje do Ochranného pásma VVKS tak, že by jeho realizace byla v rozporu se všeobecnými podmínkami ochrany a bude nutná manipulace, úprava, či přeložení VVKS, případně zvláštní ochrana z důvodu změny povrchů nad VVKS. Výzva ke stanovení konkrétních podmínek ochrany VVKS případně přeložení musí být podána nejpozději však před počátkem zpracování projektové dokumentace stavby, která koliduje s VVKS a nebo zasahuje do Ochranného pásma VVKS, a to prostřednictvím pověřené osoby – Klima Boleslav, tel.: 596 270 916, 606 776 105, dále jen POS.

(3) Stavebník, který vyvolal překládku VVKS je dle ustanovení § 104 odst. 16 zákona č.127/2005 Sb., o elektronických komunikacích a o změně některých souvisejících zákonů povinen uhradit společnosti UPC veškeré náklady související s vyvolanou překládkou dotčeného VVKS, a to na úrovni stávajícího technického řešení. Překládku rozvodu UPC zařadí stavebník do projektové dokumentace a rozpočtu své stavby.

(4) Pro účely přeložení VVKS dle bodu (3) tohoto vyjádření je stavebník povinen uzavřít se společností UPC „Dohodu o provedení vynucené překládky podzemního vedení sítě elektronických komunikací“ a „Smlouvu o budoucí smlouvě o zřízení věcného břemene“ v dostatečném časovém předstihu před zahájením stavby (nejlépe před zahájením stavebné správního řízení na příslušném stavebním úřadě).

(5) Bez ohledu na všechny shora v tomto vyjádření uvedené skutečnosti je stavebník, nebo jím pověřená třetí osoba povinen řídit se Všeobecnými podmínkami ochrany VVKS společnosti UPC, které jsou nedílnou součástí tohoto vyjádření.

V případě jakýkoliv dotazů k poloze VVKS a její dokumentaci lze kontaktovat taktéž výše uvedenou pověřenou osobu společnosti UPC.

Vyjádření platí i za sítě zaniklé společnosti Sloane Park Property Trust, a.s. Tato firma byla ke dni 1.7.2011 sloučena do UPC Česká republika, s.r.o.

Přílohami vyjádření jsou:

- Všeobecné podmínky ochrany VVKS společnosti UPC
- Situační výkres (obsahuje zakres VVKS v zájmovém/dotčeném území vyznačeném žadatelem)
- Informace o podmínkách/možnostech napojení

Vyjádření vydala společnost UPC dne: 23.3.2016



Informace o firmě, která provádí vytýčení oproti objednavce:

Infotel, s.r.o., pobočka Ostrava, Pavlovova 2624/29, 700 30 Ostrava-Zábřeh
Tel.: 736 613 824
E-mail: vytyceniostrava@infotel.cz

Všeobecné podmínky ochrany VVKS společnosti UPC

I. Obecná ustanovení

1. Stavebník, nebo jím pověřená třetí osoba, je povinen při provádění jakýchkoliv činností, zejména stavebních nebo jiných prací, při odstraňování havárií a projektování staveb, řídit se platnými právními předpisy, technickými a odbornými normami, správnou praxí v oboru stavebnictví a technologickými postupy a učinit veškerá opatření nezbytná k tomu, aby nedošlo k poškození nebo ohrožení VVKS ve vlastnictví společnosti UPC a je výslovně srozuměn s tím, že VVKS jsou zajišťovány ve veřejném zájmu a jsou chráněny právními předpisy.
2. Při jakékoliv činnosti v blízkosti vedení VVKS je stavebník, nebo jím pověřená třetí osoba, povinen respektovat ochranné pásmo VVKS tak, aby nedošlo k poškození, zamezení, či ztížení přístupu k VVKS. Při křížení nebo souběhu činností s VVKS je povinen řídit se platnými právními předpisy, technickými a odbornými normami, správnou praxí v oboru stavebnictví a technologickými postupy. Při jakékoliv činnosti ve vzdálenosti menší než 1,5 m od krajního vedení vyznačené trasy podzemního VVKS (dále jen PVVKS) se musí pracovat s nejvyšší opatrností a jen s ručním nářadím bez použití mechanizace.
3. Pro případ porušení kterékoliv z povinností stavebníka, nebo jím pověřené třetí osoby, založené Všeobecnými podmínkami ochrany VVKS společnosti UPC je stavebník, nebo jím pověřená třetí osoba, odpovědný za veškeré náklady a škody, které společnosti UPC vzniknou porušením jeho povinností.
4. V případě, že budou zemní práce zahájeny po uplynutí doby platnosti příslušného vyjádření, musí být takto neplatné vyjádření aktualizováno. Je třeba požádat o vydání nového vyjádření, které bude podkladem pro následné vytýčení nebo určení polohy VVKS.

II. Součinnost stavebníka při činnostech v blízkosti VVKS

1. Započetí činnosti je stavebník, nebo jím pověřená třetí osoba, povinen oznámit POS (pověřená osoba UPC Česká republika, s.r.o.) a to v dostatečném časovém předstihu (alespoň 10 pracovních dní před zahájením stavebních prací). Oznámení musí obsahovat číslo vyjádření, k němuž se vztahují tyto podmínky.
2. Před započatím zemních prací či jakékoliv jiné činnosti je stavebník, nebo jím pověřená třetí osoba, povinen zajistit vyznačení tras PVVKS na terénu dle polohopisné dokumentace. S vyznačenou trasou PVVKS prokazatelně seznámí všechny osoby, které budou činnosti provádět.
3. Při provádění zemních prací v blízkosti PVVKS je stavebník, nebo jím pověřená třetí osoba, povinen postupovat tak, aby nedošlo ke změně hloubky uložení nebo prostorového uspořádání PVVKS. Odkryté PVVKS je stavebník, nebo jím pověřená třetí osoba, povinen zabezpečit proti prověšení, poškození a odcizení.
4. Při zjištění rozporu mezi vytýčením/údaji o poloze PVVKS a skutečností či při jejím narušení stavebník zastaví pracovní činnost a neprodleně informuje POS, tím není dotčena trestní či hmotná odpovědnost stavebníka za způsobené škody. V pracích lze pokračovat až po projednání a schválení dalšího postupu.
5. Při provádění zemních prací, u kterých nastane odkrytí PVVKS, je povinen stavebník, nebo jím pověřená třetí osoba před zakrytím PVVKS vyzvat POS ke kontrole. Zához je oprávněn provést až poté, kdy prokazatelně obdržel souhlas POS. Pracovníci stavebníka provádějící zemní práce zhutní zeminu pod VVKS a to uloží před záhozem do pískového lože, vedení bude mechanicky chráněno (cihla, zákrytové desky, další zához proveden třídnou zeminou), cca 30cm pod definitivním povrchem bude umístěna výstražná folie oranžové barvy.
6. Stavebník, nebo jím pověřená třetí osoba, není oprávněn manipulovat s kryty kabelových komor a vstupovat do kabelových komor bez souhlasu společnosti UPC.
7. Stavebník, nebo jím pověřená třetí osoba, není oprávněn trasu PVVKS mimo vozovku přejíždět vozidly nebo Stavební mechanizací, a to až do doby, než PVVKS řádně zabezpečí proti mechanickému poškození. Stavebník, nebo jím pověřená třetí osoba, je povinen projednat s POS způsob mechanické ochrany trasy PVVKS.
8. Stavebník, nebo jím pověřená třetí osoba, není oprávněn bez předchozího projednání s POS jakkoliv měnit na trase PVVKS (včetně ochranného pásma) nivelitu terénu, vysazovat trvalé porosty ani měnit rozsah chodníků, parkovišť, komunikací, zpevněných ploch, apod.

9. Stavebník, nebo jím pověřená třetí osoba, není oprávněn užívat, přemísťovat a odstraňovat technologické, ochranné a pomocné prvky VVKS.

10. Stavebník, nebo jím pověřená třetí osoba, není oprávněn bez předchozího projednání s POS jakkoliv manipulovat s případně odkrytými prvky VVKS, zejména s ochrannou skříní optických spojek, optickými spojkami, technologickými rezervami či jakýmkoliv jiným zařízením VVKS.

11. Stavebník, nebo jím pověřená třetí osoba, je povinen každé poškození i krádež VVKS neprodleně od okamžiku zjištění takové skutečnosti, oznámit POS.

12. Stavebník nebo jím pověřená třetí osoba, je povinen manipulační a skladové plochy zřizovat v takové vzdálenosti od NVVKS (nadzemního vedení veřejné komunikační sítě), aby činnosti na/v manipulačních a skladových plochách nemohly být vykonávány ve vzdálenost menší než 1m od NVVKS.

13. Při přepravě nebo manipulaci vysokého nákladu nebo mechanizace pod trasou NVVKS je stavebník, nebo jím pověřená třetí osoba, povinen respektovat výšku vedení nad zemí, případně potřebnou změnu výšky vedení projednat s POS.

III. Práce v budovách a odstraňování budov

1. Stavebník, nebo jím pověřená třetí osoba, je povinen před zahájením jakýchkoliv prací v budovách, kterými by mohli ohrozit stávající VVKS, prokazatelně kontaktovat POS a zajistit u společnosti UPC bezpečné odpojení VVKS.

2. Při provádění činností v budovách je stavebník, nebo jím pověřená třetí osoba, povinen v souladu s právními předpisy, technickými a odbornými normami, správnou praxí v oboru stavebnictví a technologickými postupy provést mimo jiné průzkum vnějších i vnitřních vedení VVKS na omítce i pod ní.

IV. Součinnost stavebníka při přípravě stavby

1. Pokud by činností stavebníka, nebo jím pověřené třetí osoby, k níž je třeba povolení správního orgánu dle zvláštního právního předpisu, mohlo dojít k ohrožení či omezení VVKS, je stavebník, nebo jím pověřená třetí osoba, povinen kontaktovat POS a předložit zakreslení VVKS do příslušné dokumentace stavby (projektové, realizační, koordinační atp.).

2. V případě, že pro činnosti stavebníka, nebo jím pověřené třetí osoby, není třeba povolení správního orgánu dle zvláštního právního předpisu, je stavebník, nebo jím pověřená třetí osoba, povinen předložit zakreslení trasy VVKS i s příslušnými kótami do zjednodušené dokumentace (katastrální mapa, plánec), ze které bude zcela patrná míra dotčení VVKS.

3. Pokud by navrhované stavby (produktovody, energovody aj.) svými ochrannými pásmy zasahovaly do prostoru stávajících tras a zařízení VVKS, či do jejich ochranných pásem, je stavebník, nebo jím pověřená třetí osoba, povinen realizovat taková opatření, aby mohla být prováděna údržba a opravy VVKS, a to i za použití mechanizace, otevřeného plamene a podobných technologií.

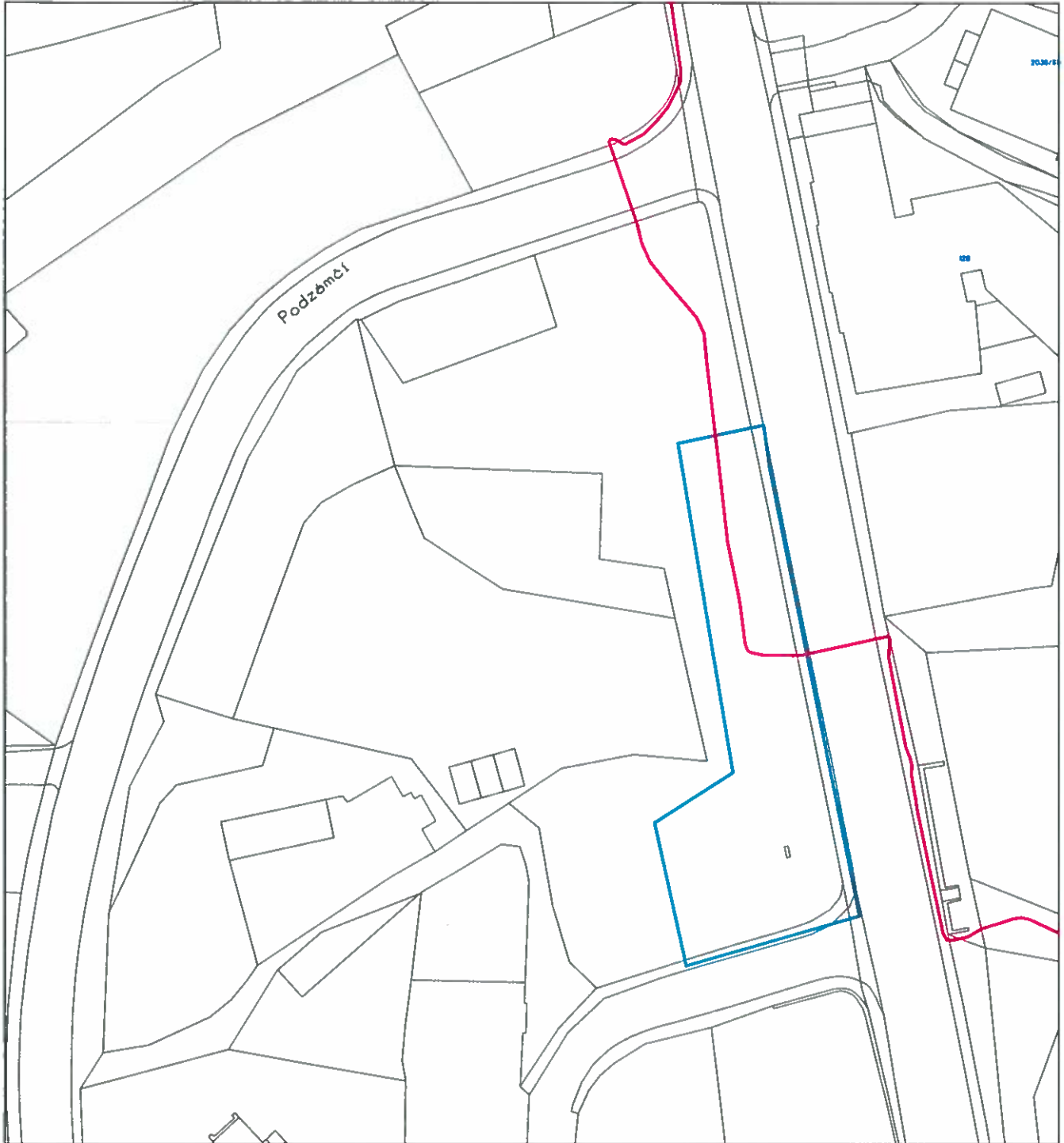
Vydáno spol. UPC Česká republika, s.r.o. dne: 23.3.2016

Možnosti a způsob připojení objektu ke službám UPC

Společnost UPC, jako vlastník technické infrastruktury, Vám poskytuje dle ustanovení §161 odst. 1 zákona č. 183/2006 Sb., o územním plánování a stavebním řádu (dále jen stavební zákon) současně s vydáním vyjádření následující informace o podmínkách včasného napojení stavby (budovy) k SEK u níž je zájem o služby elektronických komunikací společnosti UPC

Pro urychlení a usnadnění napojení Vaší budovy k SEK a následnému zprovoznění požadovaných služeb společnosti UPC, kontaktujte, prosím, naše technické oddělení, které bude koordinátorem napojení budovy k SEK. Podmínkou napojení budovy na SEK je splnění technických, ekonomických a správních podmínek napojení v dané lokalitě. Kontaktním pracovníkem pro řešení napojení Vaší Budovy k SEK je příslušné pracoviště oddělení technické dokumentace:

<http://www.upc.cz/o-upc/dokumentace/>



Podzámčí

M 1 : 1000



ČD-Telematika

Ing. Milan Palák
Rudná 883/76
700 30 Ostrava

Číslo jednací 1201602150

Datum 18.3.2016

Vyřizuje Pavel Filipický

telefon +420 602 760 661

e-mail Pavel.Filipsky@cdt.cz

Věc: **Souhrnné stanovisko k existenci komunikačního vedení a zařízení ve správě ČD - Telematika a.s. ke stavebnímu řízení.**

Název stavby: **TROJICE - restaurování pomníku obětem hornické stávký 1894 = Zpevněné plochy**

Při realizaci výše uvedené stavby **NEDOJDE** ke styku se sítí elektronických komunikací, která je chráněna ochranným pásmem dle §102 zák. č. 127/2005 Sb., o elektronických komunikacích.

Toto vyjádření platí pouze pro dokumentaci ověřenou společností ČD - Telematika a.s. a pro rozsah prací na ní vyznačených.

Vyjádření je platné pouze pro zájmové území vyznačené žadatelem včetně důvodu stanoveného žadatelem.

Vyjádření pozbývá platnosti dne 18.3.2018

ČD - Telematika a.s.
Pernerova 2819/2a
130 00 Praha 3

www.cdt.cz

ČD - Telematika a.s. | akciová společnost | Korespondenční adresa: Pod Táborem 369/8a | 190 00 Praha 9 | tel.: +420 972 225 555

Sídlo společnosti: Pernerova 2819/2a | 130 00 Praha 3 | IČ: 61459445 | DIČ: CZ61459445 | Vedená u Městského soudu v Praze, spisová značka B 8938





CRDUX00A50GW

DRÁŽNÍ ÚŘAD, NERUDOVA 1, 779 00 OLOMOUČ
sekce stavební, územní odbor Olomouc

Ing. Milan Palák
Rudná 76
700 30 Ostrava - Zábřeh

VÁŠ DOPIS ZNAČKY / ZE DNE
10. června 2016

NAŠE ZNAČKA
MO-OKO0038/16-69/Kc
DUCR-36828/16/Kc

VYŘIZUJE / TELEFON
Kocourek Petr Mgr. / +420
972 741 315 (linka214)

V OLOMOUČ DNE
13. června 2016

Věc: TROJICE - restaurování pomníku obětem hornické stávký 1894

Drážní úřad obdržel dne 10. června 2016 Vaši žádost o vydání souhlasu se zřízením stavby umístěné v ochranném pásmu dráhy.

Drážní úřad není v tomto řízení dotčeným orgánem. Stavba se nenachází v ochranném pásmu dráhy, protože trolejbusová trať je součástí komunikace (§8 odst. 2 zákona č. 266/94 Sb., o dráhách, ve znění pozdějších předpisů).

Stavební záměr je nutno projednat s provozovatelem trolejbusové dráhy Dopravním podnikem Ostrava a.s.

Drážní úřad
Wilsonova 300/8
121 06 Praha 2 (06)

Ing. Jiří Just
ředitel územního odboru Olomouc

Drážní úřad*
sekce stavební
Wilsonova 300 / 8
121 06 Praha 2

Drážní úřad*
sekce stavební
Nerudova 1
779 00 Olomouc

Drážní úřad*
sekce stavební
Škroupova 11
305 58 Plzeň

* dle umístění stavby
viz hranice oblastí

Věc: žádost podle § 9 odst. 1 zák. č. 266/1994 Sb., o dráhách v platném znění, o vydání souhlasu se zřízením stavby umístěné v ochranném pásmu dráhy.

I. Žadatel: *Ing. Milan Palák, zpracovatel projektové dokumentace*
jméno (název)

II. Adresa: *Rudná ul. 76, 700 30 Ostrava-Zábřeh*
sídlo

III. Název stavby: *TROJICE - restaurování pomníku obětem hornické stávký 1894*
Zpevněné plochy

IV. Část(i) stavby, které zasáhnou do ochranného pásma dráhy: *chodníky, schodiště*

V. Místo stavby: *pozemek p.č.155, k.ú. Slezská Ostrava, Ostrava*
p.p.č., k.ú., obec

V Ostravě dne 9.6.2016

Podpis žadatele.....

Ing. Milan Palák
Rudná 76
700 30 Ostrava-Zábřeh
otisk razítka 4567971

Přílohy:

- 2x projektová dokumentace v rozsahu:
 - průvodní a technická zpráva o části, ve které stavba zasahuje do ochranného pásma dráhy
 - celková situace stavby v mapovém podkladu s uvedením parcelních čísel
 - celková situace stavby (nejlépe v měřítku 1:1000 nebo 1:2000) se zákresem dotčené dráhy a vzdáleností stavby od osy (krajní) koleje
- 1x snímek dotčené části kopie katastrální mapy
- výpis z katastru nemovitostí na pozemek(y), na kterých se stavba nachází (může být i neověřená kopie).

Drážní úřad si vyhrazuje právo doplnění podkladů o další přílohy, podle charakteru stavby a jejího vlivu na těleso dráhy.

Souhlas s jedním vyhotovením zaslané projektové dokumentace obdrží žadatel písemně ve lhůtě **nejpozději** 30 dnů ode dne podání na Drážním úřadu.

Magistrát města Ostravy útvár hlavního architekta a stavebního řádu

Vaše značka:

Ze dne:

Č. j.: SMO/184478/16/ÚHAaSŘ/Cho

Sp. zn.: S-SMO/058069/16/ÚHAaSŘ

Vyřizuje: Bc. Choleva Aleš

Telefon: +420 599443489

E-mail: acholeva@ostrava.cz

Dle rozdělovníku

Datum: 16. května 2016

Vypraveno: 16 -05- 2016

Oznámení

Zahájení územního řízení

Dne 11.2.2016 podal Městský obvod Slezská Ostrava, IČ 00845451, Těšínská 138/35, Slezská Ostrava, 710 00 Ostrava 10, který zastupuje na základě plné moci Ing. Milan Palák, 17.06.1950, Rudná 883/76, Zábřeh, 700 30 Ostrava 30 (dále jen „žadatel“), žádost o vydání rozhodnutí o umístění stavby „TROJICE - restaurování pomníku obětem hornické stávky 1894 / Zpevněné plochy“ na pozemku parc. č. 155 v katastrálním území Slezská Ostrava. Uvedeným dnem bylo zahájeno územní řízení.

Popis stavby:

Jedná se o stavbu „TROJICE – restaurování pomníku hornické stávky 1894 / Zpevněné plochy“, týkající se stavebních úprav stávajících zpevněných ploch vedoucí k pomníku a kolem pomníku obětem hornické stávky 1894 včetně vybudování nového přístupového schodiště z ulice Těšínské.

Předmětem územního řízení je stavba nástupního schodiště z ulice Těšínské, které bude realizováno proti pomníku. Stupně o dvou ramenech s mezipodestou budou osazeny na betonový základ. První schodišťové rameno bude mít od chodníku podél ul. Těšínské odstup 1200 mm a mezipodesta mezi oběma rameny o stejném počtu stupňů 5 výšek, bude mít délku 2000 mm.

Součástí výše uvedené stavby budou následující objekty, které však nejsou předmětem tohoto územního řízení: plocha kolem pylonů a kovové plastiky, plocha kolem pamětních desek, vyrovnávací stupňů pod pylony, ovál kolem pylonů a spojovací chodník z ulice Těšínské.

Stavba nepodléhá procesu posuzování vlivů na životní prostředí podle zákona č. 100/2001 Sb., o posuzování vlivů na životní prostředí a o změně některých souvisejících zákonů, ve znění pozdějších předpisů.

Magistrát města Ostravy, útvár hlavního architekta a stavebního řádu, oddělení stavebně správní, jako stavební úřad příslušný podle § 13 odst. 1 písm. c) zákona č. 183/2006 Sb., o územním plánování a stavebním řádu, ve znění pozdějších předpisů (dále jen „stavební zákon“) a ustanovení § 139 odst. 1 zákona č. 128/2000 Sb., o obcích (obecní zřízení), ve znění pozdějších předpisů, oznamuje podle § 87 odst. 1 stavebního zákona zahájení územního řízení dotčeným orgánům a známým účastníkům řízení.

Stavební úřad v souladu s ust. § 87 odst. 1 stavebního zákona upouští od ústního jednání, neboť jsou mu dobře známy poměry v území a žádost poskytuje dostatečný podklad pro posouzení záměru. Stavební úřad zároveň stanovuje, že dotčené orgány mohou uplatnit závazná stanoviska a účastníci řízení své námítky ve lhůtě do 15 dnů od doručení tohoto oznámení. K později uplatněným závazným stanoviskům a námítkám se nepřihlíží.

K závazným stanoviskům a námítkám k věcem, o kterých bylo rozhodnuto při vydání územního plánu, se nepřihlíží.

Účastník řízení ve svých námítkách uvede skutečnosti, které zakládají jeho postavení jako účastníka řízení, a důvody podání námitek. K námítkám, které překračují rozsah stanovený v § 89 odst. 4 stavebního zákona, se nepřihlíží.

Obec uplatňuje v územním řízení námítky k ochraně zájmů obce a zájmů občanů obce. Osoba, která je účastníkem řízení podle § 85 odst. 2 písm. a) a b) stavebního zákona, může uplatňovat námítky proti projednávanému záměru v rozsahu, v jakém je její právo přímo dotčeno. Osoba, která je účastníkem řízení podle § 85 odst. 2 písm. c) stavebního zákona, může v územním řízení uplatňovat námítky pouze v rozsahu, v jakém je projednávaným záměrem dotčen veřejný zájem, jehož ochranou se podle zvláštního právního předpisu zabývá. K námítkám, které nesplňují uvedené požadavky, se nepřihlíží.

Dotčené orgány a účastníci řízení mohou nahlížet do podkladů rozhodnutí v kanceláři č. dveří 378c Magistrátu města Ostravy, útvaru hlavního architekta a stavebního řádu, Prokešovo nám. 8, Ostrava, ve dnech pondělí, středa a čtvrtek v době 8:00 - 11:30 a 12:30 - 15:30.

Nechá-li se některý z účastníků řízení zastupovat, předloží jeho zástupce písemnou plnou moc.

Stavební úřad současně dává účastníkům řízení možnost vyjádřit se k podkladům rozhodnutí ve smyslu ustanovení § 36 odst. 3 zák. č. 500/2004 Sb., správní řád, ve znění pozdějších předpisů, a to do 3 pracovních dnů po uplynutí výše uvedené lhůty pro uplatnění závazných stanovisek a námitek, v době 8:00 - 11:30 a 12:30 - 15:30 hodin v kanceláři č. dveří 378c Magistrátu města Ostravy, útvaru hlavního architekta a stavebního řádu, Prokešovo nám. 8, Ostrava. Jedná se o lhůtu pro seznámení s kompletním spisem před vydáním rozhodnutí ve věci, nikoliv o další lhůtu pro námítky. Námítky uplatněné v této lhůtě by byly námítkami opožděnými, k nimž stavební úřad nepřihlíží ve smyslu zásady koncentrace řízení, zakotvené v ust. § 89 odst. 1 stavebního zákona.

Magistrát města Ostravy
Útvar hlavního architekta
a stavebního řádu
2 **OSTRAVA!!!**

Bc. Choleva Aleš
referent státní správy na úseku územních řízení

Rozdělovník:

Účastníci řízení

podle § 85 odst. 1 stavebního zákona

a) žadatel

Městský obvod Slezská Ostrava, Těšínská 138/35, Slezská Ostrava, 710 00 Ostrava 10, ID DS: 56zbpub
zastoupený na základě plné moci Ing. Milan Palák, Rudná 883/76, Zábřeh, 700 30 Ostrava 30

odle § 85 odst. 2 stavebního zákona

**) vlastník pozemku nebo stavby, na kterých má být požadovaný záměr uskutečněn, není-li sám
vlastníkem, nebo ten, kdo má jiné věcné právo k tomuto pozemku nebo stavbě**

IPI bezbariérové prostředí, o.p.s., Havlíčkova 4481/44, 586 01 Jihlava 1, ID DS: 5ec62h6

Česká telekomunikační infrastruktura a.s., Olšanská 2681/6, Žižkov, 130 00 Praha 3, ID DS: qa7425t

ČEZ Distribuce, a. s., Teplická 874/8, Děčín IV-Podmokly, 405 02 Děčín 2, ID DS: v95uqfy

Právní podnik Ostrava a.s., Poděbradova 494/2, Moravská Ostrava, 702 00 Ostrava 2, ID DS: f7mdrpg

Travské komunikace, a.s., Novoveská 1266/25, Mariánské Hory, 709 00 Ostrava 9, ID DS: muut5qe

Travské vodárny a kanalizace a.s., Nádražní 3114/28, Moravská Ostrava, 702 00 Ostrava 2, ID DS: scgg9

VE GasNet, s.r.o., Klíšská 940/96, Klíše, 400 01 Ústí nad Labem 1, ID DS: rdxzhzt

Česká republika, s.r.o., Závišova 502/5, Nusle, 140 00 Praha 4, ID DS: 4hds44f

Č.j.: SMO/184478/16/ÚHAaSR/Cho

Dotčený orgán:

Hasičský záchranný sbor MSK, Výškovická 2995/40, Zábřeh, 700 30 Ostrava 30, ID DS: spdaive
Krajský úřad MSK, odbor ŽP a zem., 28. října 2771/117, Moravská Ostrava, 702 18 Ostrava 2, ID DS:
8x6bxsd

MMO, odbor dopravy, Prokešovo náměstí 1803/8, 729 30 Ostrava

MMO, odbor ochrany ŽP, Prokešovo náměstí 1803/8, 729 30 Ostrava 2

MMO, ÚHA a SR (památková péče), Prokešovo náměstí 1803/8, 729 30 Ostrava

Krajská hygienická stanice MSK, Na Bělidle 724/7, Moravská Ostrava, 702 00 Ostrava 2, ID DS: w8pai4f

Magistrát města Ostravy
útvár hlavního architekta a stavebního řádu
pan Bc. Aleš Choleva
Prokešovo náměstí 8
729 30 Ostrava

Magistrát města Ostravy

16 -05- 2016

PODATELNA!!!

16. května 2016

Věc:

TROJICE - restaurování pomníku obětem hornické stávký 1894
Zpevněné plochy

Podle vzájemné telefonické domluvy předkládám Vám opravený **Koordinovaný situační výkres C3**, a to ve 2 vyhotoveních.

S pozdravením

Ing. Milan Palák
Rudná 76
700 30 Ostrava – Zábřeh
T: 724 000 374
E: milanpalak@gmail.com

Magistrát města Ostravy
útvár hlavního architekta a stavebního řádu
pan Bc. Aleš Choleva
Prokešovo náměstí 8
729 30 Ostrava

Magistrát města Ostravy

25 -04- 2016

PODATELNA!!!

22. dubna 2016

Věc:

TROJICE - restaurování pomníku obětem hornické stávky 1894
Zpevněné plochy

Dle Výzvy ze dne 25. února 2016 předkládám Vám ve 2 vyhotoveních projektovou dokumentaci vyhovující zákonům a vyhláškám stanoveným v Usnesení z téhož dne vydaného pod č.j. SMO/076026/16/ÚHAaSŘ/Cho.

Předloženou dokumentaci doplňuji o:
Čestné prohlášení k neexistenci sítí
Vyjádření k existenci sítí: UPC a ČD Telematika



Ing. Milan Palák
Rudná 76
700 30 Ostrava – Zábřeh
T: 724 000 374
E: milanpalak@gmail.com

Magistrát města Ostravy
útvár hlavního architekta a stavebního řádu

Vaše značka:

Ze dne:

Č. j.: SMO/076026/16/ÚHAaSR/Cho

Sp. zn.: S-SMO/058069/16/ÚHAaSR

Vyřizuje: Bc. Choleva Aleš

Telefon: +420 599443489

E-mail: acholeva@ostrava.cz

Dle rozdělovníku

Datum: 25. února 2016

Vypraveno: - 1 -03- 2016

Usnesení

Výroková část:

Magistrát města Ostravy, útvár hlavního architekta a stavebního řádu, oddělení stavebně správní, jako stavební úřad příslušný podle § 13 odst. 1 písm. c) zákona č. 183/2006 Sb., o územním plánování a stavebním řádu, ve znění pozdějších předpisů (dále jen „stavební zákon“) a ust. § 139 odst. 1 zákona č. 128/2000 Sb., o obcích (obecní zřízení), ve znění pozdějších předpisů, v územním řízení ve věci žádosti o vydání rozhodnutí o umístění stavby „**TROJICE - restaurování pomníku obětem hornické stávký 1894 / Zpevněné plochy**“ na pozemku parc. č. 155 v katastrálním území Slezská Ostrava, kterou dne 11.2.2016 podal Městský obvod Slezská Ostrava, IČ 00845451, Těšínská 138/35, Slezská Ostrava, 710 00 Ostrava 10 (dále jen „žadatel“), rozhodl takto:

I.

podle ust. § 39 odst. 1 zákona č. 500/2004 Sb., správní řád, ve znění pozdějších předpisů (dále jen „správní řád“) **určuje žadateli lhůtu do 27.4.2016** k odstranění nedostatků žádosti uvedených ve výzvě č.j. SMO/076062/16/ÚHAaSR/Cho ze dne 25.2.2016.

Účastník řízení podle § 27 odst. 1 správního řádu:

Městský obvod Slezská Ostrava, IČ 00845451, Těšínská 138/35, Slezská Ostrava, 710 00 Ostrava 10

II.

podle ust. § 86 odst. 5 stavebního zákona **přerušuje územní řízení do 27.4.2016**,

Účastník řízení podle § 27 odst. 1 správního řádu:

Městský obvod Slezská Ostrava, IČ 00845451, Těšínská 138/35, Slezská Ostrava, 710 00 Ostrava 10

Odůvodnění:

Dne 11.2.2016 podal žadatel Městský obvod Slezská Ostrava, IČ 00845451, Těšínská 138/35, Slezská Ostrava, 710 00 Ostrava 10, kterého zastupuje na základě plné moci Ing. Milan Palák, 17.06.1950, Rudná 883/76, Zábřeh, 700 30 Ostrava 30, žádost o vydání rozhodnutí o umístění výše uvedené stavby. Dnem podání žádosti bylo územní řízení zahájeno.



Po přezkoumání žádosti stavební úřad shledal, že žádost neobsahuje všechny požadované náležitosti podle § 86 stavebního zákona. Jedná se o následující nedostatky:

- Doložit ověřenou dokumentaci pro vydání rozhodnutí o umístění výše uvedené stavby zpracovanou v souladu s vyhláškou č. 499/2006 Sb., o dokumentaci staveb, přílohou č. I.
- Doložit stanoviska vlastníků veřejné dopravní a technické infrastruktury k podmínkám dotčených ochranných a bezpečnostních pásem: Air Telecom a.s., zast. UNI Promotion s.r.o., CZFO.NET s.r.o., ČD – Telematika a.s., České Radiokomunikace a.s., Internethome, s.r.o., MO – Sekce ekonomická a majetková – oddělení ochrany územních zájmů, T-Mobile Czech Republic a.s., UPC Česká republika, s.r.o., Vodafone Czech Republic a.s..

Žadatel byl proto podle ust. § 86 odst. 5 stavebního zákona opatřením č.j. SMO/076062/16/ÚHAaSŘ/Cho ze dne 25.2.2016 vyzván k odstranění nedostatků žádosti.

Z ust. § 39 odst. I správního řádu vyplývá, že správní orgán účastníkovi určí přiměřenou lhůtu k provedení úkonu, pokud ji nestanoví zákon a je-li toho zapotřebí. Jelikož správní řád ani zvláštní právní předpis lhůtu k odstranění nedostatků žádosti nestanoví, stavební úřad určil lhůtu výrokem I. tohoto usnesení, kterou vzhledem k rozsahu nedostatků považuje za přiměřenou.

Dále stavební úřad výrokem II. tohoto usnesení v souladu s ust. § 86 odst. 5 stavebního zákona rozhodl o přerušení územního řízení.

Okruh účastníků územního řízení nebyl stavebním úřadem doposud stanoven, a proto jediným účastníkem řízení je prozatím žadatel.

Poučení:

Proti tomuto usnesení se lze odvolat ke Krajskému úřadu Moravskoslezského kraje, odboru územního plánování, stavebního řádu a kultury, a to do 15 dnů ode dne jeho doručení, podáním adresovaným Magistrátu města Ostravy, útvaru hlavního architekta a stavebního řádu.

Odvolání musí mít náležitosti uvedené v § 37 odst. 2 správního řádu a musí obsahovat údaje o tom, proti kterému výroku usnesení směřuje, v jakém rozsahu ho napadá a v čem je spatřován rozpor s právními předpisy nebo nesprávnost výroku nebo řízení, jež mu předcházelo. Odvolání jen proti odůvodnění usnesení je nepřipustné.

Podle § 76 odst. 5 správního řádu odvolání nemá odkladný účinek.

Po dobu přerušení řízení lhůta k vyřízení věci neběží. Stavební úřad bude v řízení pokračovat, jakmile pominou překážky, pro které bylo řízení přerušeno.

Pokud nebudou nedostatky žádosti v určené lhůtě odstraněny, bude řízení podle § 66 odst. I písm. c) správního řádu zastaveno.

Za správnost vyhotovení:

Bc. Choleva Aleš

referent státní správy na úseku územních řízení



Ing. Ivan Svrčina, v.r.
vedoucí oddělení stavebně správního



Rozdělovník:

Žadatel:

Městský obvod Slezská Ostrava, Těšínská 138/35, Slezská Ostrava, 710 00 Ostrava 10

zastoupený na základě plné moci: Ing. Milan Palák, Rudná 883/76, Zábřeh, 700 30 Ostrava 30

Magistrát města Ostravy
útvár hlavního architekta a stavebního řádu

Vaše značka:

Ze dne:

Č. j.: SMO/076062/16/ÚHAaSŘ/Cho

Sp. zn.: S-SMO/058069/16/ÚHAaSŘ

Vyřizuje: Bc. Choleva Aleš

Telefon: +420 599443489

E-mail: acholeva@ostrava.cz

Dle rozdělovníku

Datum: 25. února 2016

Vypraveno: - 1 -03- 2016

Výzva

Dne 11.2.2016 podal žadatel Městský obvod Slezská Ostrava, IČ 00845451, Těšínská 138/35, Slezská Ostrava, 710 00 Ostrava 10, kterého zastupuje na základě plné moci Ing. Milan Palák, 17.06.1950, Rudná 883/76, Zábřeh, 700 30 Ostrava 30 (dále jen „žadatel“), žádost o vydání rozhodnutí o umístění stavby „TROJICE - restaurování pomníku obětem hornické stávký 1894 / Zpevněné plochy“ na pozemku parc. č. 155 v katastrálním území Slezská Ostrava.

Magistrát města Ostravy, útvár hlavního architekta a stavebního řádu, oddělení stavebně správní, jako stavební úřad příslušný podle § 13 odst. 1 písm. c) zákona č. 183/2006 Sb., o územním plánování a stavebním řádu, ve znění pozdějších předpisů (dále jen „stavební zákon“) a ust. § 139 odst. 1 zákona č. 128/2000 Sb., o obcích (obecní zřízení), ve znění pozdějších předpisů, shledal, že žádost neobsahuje všechny požadované náležitosti podle § 86 stavebního zákona, a proto podle § 86 odst. 5 stavebního zákona

v y z ý v á

žadatele, aby odstranil následující nedostatky žádosti:

- Doložit ověřenou dokumentaci pro vydání rozhodnutí o umístění výše uvedené stavby zpracovanou v souladu s vyhláškou č. 499/2006 Sb., o dokumentaci staveb, přílohou č. 1.
- Doložit stanoviska vlastníků veřejné dopravní a technické infrastruktury k podmínkám dotčených ochranných a bezpečnostních pásem: Air Telecom a.s., zast. UNI Promotion s.r.o., CZFO.NET s.r.o., ČD – Telematika a.s., České Radiokomunikace a.s., Internethome, s.r.o., MO – Sekce ekonomická a majetková – oddělení ochrany územních zájmů, T-Mobile Czech Republic a.s., UPC Česká republika, s.r.o., Vodafone Czech Republic a.s.

Lhůtu pro odstranění výše uvedených nedostatků žádosti stavební úřad žadateli určí usnesením (dle § 39 odst. 1 správního řádu).



Magistrát města Ostravy
Útvár hlavního architekta
a stavebního řádu



OSTRAVA!!!

Bc. Choleva Aleš

referent státní správy na úseku územních řízení

Obdrží:

Městský obvod Slezská Ostrava, Těšínská 138/35, Slezská Ostrava, 710 00 Ostrava 10

zastoupený na základě plné moci: Ing. Milan Palák, Rudná 883/76, Zábřeh, 700 30 Ostrava 30

Dodací list na data GISMO č. M 67/2015

I. Žadatel

Název firmy:	Ing. Milan Palák	IČO:	14567971	DIČ:	
Ulice, číslo:	Rudná 76	Město:	OSTRAVA-Zábřeh	PSČ:	70030 710 16
Konečný odběratel:	MOB Sl. Ostrava	Adresa:		PSČ:	

II. Předmět žádosti

- Digitální mapové podklady pro zaměření skut. provedení stavby "Zpevněné plochy kolem památníku Trojice"

III. Předaná data

Data GISMO

Digitální data:	katastrální mapa, vrstevnice	Formát:	DXF	Cena:	89,00 Kč
Digitální data:	TM, IS	Formát:	DXF	Cena:	2 095,00 Kč

Zájmové území

Lokalita:	dle mapky přiložené k objednávce	Rozloha v ha:	2,73 ha
Platba	neúčtováno	Celková cena 2 194,00 Kč + 21% DPH, celkem:	2 655,00 Kč

IV. Upozornění

- Předaná data nesmí být předána třetím osobám a mohou být použita výhradně k účelu, ke kterému byla vyžádána.
- Při prokazatelném zneužití uhradí Ing. Milan Palák náklady, které odpovídají hodnotě předaných dat.
- Průběhy sítí jsou pouze orientační, přesné průběhy sítí jsou k dispozici u jednotlivých správců.

Vyhotovil/podpis:	Ing. Jitka Krzemieňová	Telefon:	599 443 508	Datum:	30.7.2015
Převzal/podpis:	Ing. Milan Palák	E-mail:	milanpalak@gmail.com	Datum:	30.7.2015